

இணைப்பு -1(அ)  
(கிராம ஊராட்சி)

வார்டு மறுவரையறை (Delimitation) செய்வதற்கான வரைவு கருத்ருவிற்கான அடிப்படை விவரங்கள்

வாவட்டத்தின் பெயர்  
ஊராட்சி ஒன்றியத்தின் பெயர்  
கிராம ஊராட்சியின் பெயர்

நீலகிரி  
கோத்தகிரி  
கோடநாடு

ஊரகம்

வ.எண்	கிராம ஊராட்சியின் பெயர்	2011 கணக்கெடுப்பு படி மக்கள் தொகை	நிர்ணயிக்கப்பட்ட மொத்த வார்டுகளின் எண்ணிக்கை	குடியிருப்பு கட்டிடங்களின் மொத்த எண்ணிக்கை	ஒரு வார்டின் சராசரி மக்கள் தொகை கலம் (3) / கலம் (4)	ஒரு வார்டின் சராசரி குடியிருப்பு கட்டிடங்களின் எண்ணிக்கை கலம் (5) / கலம் (4)	ஒரு வீட்டின் சராசரி மக்கள் தொகை கலம் (6) / கலம் (7)	உத்தேசிக்கப்பட்டுள்ள வார்டின் எண்ணிக்கை	உத்தேசிக்கப்பட்டுள்ள வார்டில் உள்ள குடியிருப்பு கட்டிடங்களின் எண்ணிக்கை	உத்தேசிக்கப்பட்டுள்ள வார்டில் மதிப்பீடு செய்யப்படும் மக்கள் தொகை கலம் (8) X கலம் (10)	மதிப்பீடு செய்யப்படும் மக்கள் தொகைக்கும் சராசரி மக்கள் தொகைக்கும் உள்ள வித்தியாசம் கலம் (11) - கலம் (6)	மதிப்பீடு செய்யப்படும் மக்கள் தொகைக்கும் சராசரி மக்கள் தொகைக்கும் உள்ள வித்தியாச விழுக்காடு கலம் (12) X 100/கலம் (6)	வித்தியாசத்திற்கான காரணம்	குறிப்பு
1	2	3	4	5	6	7	8	9	10	11	12	13	14	15
1	கோடநாடு	4153	9	1551	461.44	172.33	2.67763	1	259	694	232.06	50.29		
2		4153	9	1551	461.44	172.33	2.67763	2	126	337	-124.06	-26.89		
3		4153	9	1551	461.44	172.33	2.67763	3	124	332	-129.42	-28.05		
4		4153	9	1551	461.44	172.33	2.67763	4	165	442	-19.64	-4.26		
5		4153	9	1551	461.44	172.33	2.67763	5	137	367	-94.61	-20.50		
6		4153	9	1551	461.44	172.33	2.67763	6	210	562	100.86	21.86		
7		4153	9	1551	461.44	172.33	2.67763	7	214	573	111.57	24.18		
8		4153	9	1551	461.44	172.33	2.67763	8	167	447	-14.28	-3.09		
9		4153	9	1551	461.44	172.33	2.67763	9	149	399	-62.48	-13.54		
									<b>1551</b>	<b>4153</b>				

இடம்: கோத்தகிரி

ஓம்/-  
கோல்டி சாராள்,  
வட்டார மறுவரையறை அலுவலர்/  
வட்டார வளர்ச்சி அலுவலர்(வ.ஊ),கோத்தகிரி.

இணைப்பு – 2 (அ)

(கிராம ஊராட்சி)

வரைவு வார்டு மறுவரையறைக்கான ( Delimitation ) அறிக்கை

மாவட்டத்தின் பெயர்: நீலகிரி

ஊரகம்

ஊராட்சி ஒன்றியத்தின் பெயர் : கோத்தகிரி

கிராம ஊராட்சியின்பெயர் : கோடநாடு

1	வார்டு எண்.	1
2	இவ்வார்டில் உள்ளடங்கிய பகுதிகளின் பெயர்கள்	பான்காடு, வி.பி.காந்திநகர்
3	வார்டின் சராசரி மக்கள் தொகை	461.444
4	இவ்வார்டில் உள்ள கட்டிடங்களின் எண்கள்	<b>குக்கிராமத்தின் பெயர்:</b> பான்காடு கட்டிட எண்கள் . 1 – 146 = 146 <b>குக்கிராமத்தின் பெயர்:</b> வி.பி.காந்திநகர் கட்டிட எண்கள் . 147 – 259 = 113 மொத்தம் <b>259</b>
5	இவ்வார்டில் உள்ள வீடுகளின் எண்ணிக்கை	<b>வார்டு எண்.1</b> <b>குக்கிராமத்தின் பெயர்:</b> பான்காடு 4/182 - 4/278 - 97, 4/281 - 4/295 - 15, 4/298 - 1, 4/300 - 4/308 - 9, 4/312 - 4/314 - 3, 4/316 - 4/322 - 7, 4/324 - 4/329 - 6, 4/332 - 4/333 - 2, 4/335 - 4/340 - 6 = <b>146</b> <b>குக்கிராமத்தின் பெயர்:</b> வி.பி.காந்திநகர் 4/71 – 4/128 – 58, 4/130- 4/139 – 10, 4/141 – 4/162 – 22, 4/164 – 4/169 – 6, 4/171 – 4/175 – 5, 4/177 – 1, 4/85/1 – 1, 4/84/2 – 1, 4/85/2 -1, 4/85/3-1, 4/85/4-1, 4/85/5-1, 4/159/1-1, 4/167/2 -1, 4/171/1 – 1, 4/99/2 – 1, 4/177/3-1 = <b>113</b> மொத்தம் = <b>259</b>
6	இவ்வார்டின் எல்லைகள்	
	வடக்கு	தெங்குமரஹாடா ஊராட்சி
	கிழக்கு	வார்டு எண். 2 கோடநாடு ஊராட்சி
	தெற்கு	வார்டு எண். 2 கோடநாடு ஊராட்சி
	மேற்கு	நெடுகுளா ஊராட்சி
7	இவ்வார்டின் மொத்த மக்கள் தொகை	694
8	கோடநாடு உள்ளாட்சி அமைப்பில் உள்ள இவ்வார்டின் மக்கள் தொகை, ஒரு வார்டின் சராசரி மக்கள் தொகையை விட குறைவாகவோ/ கூடுதலாகவோ இருப்பின் அதற்கான காரணம்	வி.பி.காந்திநகர் ஒரு ஆதிதிராடவிடர் குக்கிராமமாகும். பான்காடு குக்கிராமம் வி.பி.காந்தி நகரிலிருந்து 2 கி.மீ தொலைவில் உள்ளது. இவ்வார்டிற்கு கிழக்கே வார்டு 2 உள்ளது. ஆனால் இவ்வார்டு வேறு திசையில் மலைக்கு எதிர்புறத்தில் அமைந்துள்ள பேடுகல்மந்து, கோடுதீன்மந்த் மற்றும் பான்காடு மந்து அருகில் உள்ளது. மேற்கண்ட குக்கிராமங்கள் அனைத்தும் பழங்குடியினர் மக்களை கொண்ட குக்கிராமங்கள் ஆகும். எனவே பான்காடு குக்கிராமமோ வார்டு 1-ல் உள்ள வி.பி.காந்திநகரின் ஒரு பகுதி வார்டினை வார்டு 2 உடன் இணைக்க இயலாது. எனவே இவ்வார்டினை மறுவரையறை செய்ய இயலாது.
9	குறிப்பு	

இடம்: கோத்தகிரி

ஓம்/-

கோல்டி சாராள்,  
வட்டார மறுவரையறை அலுவலர்/  
வட்டார வளர்ச்சி அலுவலர்(வ.ஊ),  
கோத்தகிரி.

இணைப்பு – 2 (அ)

(கிராம ஊராட்சி)

வரைவு வார்டு மறுவரையறைக்கான ( Delimitation ) அறிக்கை

மாவட்டத்தின் பெயர்: நீலகிரி

ஊரகம்

ஊராட்சி ஒன்றியத்தின் பெயர் : கோத்தகிரி

கிராம ஊராட்சியின்பெயர் : கோடநாடு

1	வார்டு எண்.	2
2	இவ்வார்டில் உள்ளடங்கிய பகுதிகளின் பெயர்கள்	அண்ணாநகர், காமராஜ்நகர், பேடுகல்மந்த், பான்காடுமந்த், கோடுதீன்மந்த்
3	வார்டின் சராசரி மக்கள் தொகை	461.444
4	இவ்வார்டில் உள்ள கட்டிடங்களின் எண்கள்	<p><b>குக்கிராமத்தின் பெயர்:</b> அண்ணாநகர் கட்டிட எண்கள் . 260 – 359 =100</p> <p><b>குக்கிராமத்தின் பெயர்:</b> காமராஜ்நகர் கட்டிட எண்கள் . 360 – 370 = 11</p> <p><b>குக்கிராமத்தின் பெயர்:</b> பேடுகல்மந்த் கட்டிட எண்கள் . 371 – 374 = 4</p> <p><b>குக்கிராமத்தின் பெயர்:</b> கோடுதீன்மந்த் கட்டிட எண்கள் . 375 – 381 = 7</p> <p><b>குக்கிராமத்தின் பெயர்:</b> பான்காடுமந்த் கட்டிட எண்கள். 382 – 385 = 4</p> <p>மொத்தம் = 126</p>
5	இவ்வார்டில் உள்ள வீடுகளின் எண்ணிக்கை	<p><b>வார்டு எண்.2</b></p> <p><b>குக்கிராமத்தின் பெயர்:</b> அண்ணாநகர் 5/14- 5/22- 9, 5/25- 5/54 – 30, 5/57-5/99- 43 5/1/1 – 1, 5/3/1 – 1, 5/5/1-1, 5/6/2-1, 5/7/3 -1, 5/6/9-1, 5/6/4-1, 5/3/2 -1, 5/10/1 -1, 5/40/1 – 1, 5/41/1-1, 5/42/1-1, 5/9/3 -1, 5/4/9-1, 5/19/1-1, 5/5/7-1,5/5/-1, 5/6/8-1 = 100</p> <p><b>குக்கிராமத்தின் பெயர்:</b> காமராஜ்நகர் 5/1 – 5/11 = 11</p> <p><b>குக்கிராமத்தின் பெயர்:</b> பேடுகல்மந்த் 5/176- 1, 5/180-1, 5/182 to 5/183 – 2 = 4</p> <p><b>குக்கிராமத்தின் பெயர்:</b> கோடுதீன்மந்த் 4/59 – 4/65 = 7</p> <p><b>குக்கிராமத்தின் பெயர்:</b> பான்காடுமந்த் 5/194- 5/197= 4</p> <p>மொத்தம் : 126</p>
6	இவ்வார்டின் எல்லைகள்	
	வடக்கு	தெங்குமரஹாடா ஊராட்சி
	கிழக்கு	வார்டு எண். 3 கோடநாடு ஊராட்சி
	தெற்கு	வார்டு எண். 5 கோடநாடு ஊராட்சி
	மேற்கு	நெடுகுளா ஊராட்சி
7	இவ்வார்டின் மொத்த மக்கள் தொகை	337
8	கோடநாடு உள்ளாட்சி அமைப்பில் உள்ள இவ்வார்டின் மக்கள் தொகை, ஒரு வார்டின் சராசரி மக்கள் தொகையை விட குறைவாகவோ/ கூடுதலாகவோ	வார்டு எண்.2 , பேடுகல் மந்த், கோடுதீன்மந்த் மற்றும் பான்காடு மந்தினைக் கொண்டது. இவைகள் அனைத்தும் வெவ்வேறு நிலப்பரப்பில் இருப்பதுடன் இவை அனைத்தும் பழங்குடியினரது குக்கிராமங்கள் ஆகும். எனவே இவ்வார்டினை மறுவரையறை செய்ய இயலாது.

	இருப்பின் அதற்கான காரணம்	
9	குறிப்பு	

இடம்: கோத்தகிரி

ஓம்/-  
கோல்டி சாராள்,  
வட்டார மறுவரையறை அலுவலர்/  
வட்டார வளர்ச்சி அலுவலர்(வ.ஊ),  
கோத்தகிரி.

இணைப்பு – 2 (அ)  
(கிராம ஊராட்சி)

வரைவு வார்டு மறுவரையறைக்கான ( Delimitation ) அறிக்கை

மாவட்டத்தின் பெயர்: நீலகிரி

ஊரகம்

ஊராட்சி ஒன்றியத்தின் பெயர் : கோத்தகிரி

கிராம ஊராட்சியின்பெயர் : கோடநாடு

1	வார்டு எண்.	3
2	இவ்வார்டில் உள்ளடங்கிய பகுதிகளின் பெயர்கள்	கர்சன், கெட்சிகாடு, மேடநாடு
3	வார்டின் சராசரி மக்கள் தொகை	461.444
4	இவ்வார்டில் உள்ள கட்டிடங்களின் எண்கள்	<p><b>குக்கிராமத்தின் பெயர்:</b> கர்சன் கட்டிட எண்கள் . 386 - 471 = 86</p> <p><b>குக்கிராமத்தின் பெயர்:</b> மேடநாடு கட்டிட எண்கள் .472 – 496 = 25</p> <p><b>குக்கிராமத்தின் பெயர்:</b> கெட்சிகாடு கட்டிட எண்கள் .497 – 509 = 13</p> <p>மொத்தம் =124</p>
5	இவ்வார்டில் உள்ள வீடுகளின் எண்ணிக்கை	<p><b>வார்டு எண்.3</b></p> <p><b>குக்கிராமத்தின் பெயர்:</b> கர்சன் 1/1-1/74- 74, 1/77 – 1/85-9, 1/90-1/92-3 = 86</p> <p><b>குக்கிராமத்தின் பெயர்:</b> மேடநாடு 1/93-1/95-3, 1/97-1/98-2, 1/100-1/119-20 = 25</p> <p><b>குக்கிராமத்தின் பெயர்:</b> கெட்சிகாடு 1/120 – 1/123-4, 1/125 -1/126-2, 1/145-1/151 -7 = 13</p> <p>மொத்தம் : 124</p>
6	இவ்வார்டின் எல்லைகள்	
	வடக்கு	தெங்குமரஹாடா ஊராட்சி
	கிழக்கு	கடினமாலா ஊராட்சி
	தெற்கு	வார்டு எண். 4 கோடநாடு ஊராட்சி
	மேற்கு	வார்டு எண். 2 கோடநாடு ஊராட்சி
7	இவ்வார்டின் மொத்த மக்கள் தொகை	332
8	கோடநாடு உள்ளாட்சி அமைப்பில் உள்ள இவ்வார்டின் மக்கள் தொகை, ஒரு வார்டின் சராசரி மக்கள் தொகையை விட குறைவாகவோ/ கூடுதலாகவோ இருப்பின் அதற்கான காரணம்	வார்டு எண்.3 கர்சன், மேடநாடு, கெச்சிக்காடு ஆகிய குக்கிராமங்கள் கர்சனுக்கு மிக அருகாமையில் உள்ளடக்கியது. கர்சன் என்பது தனி குக்கிராமமாக உள்ளது. வார்டு 4 கர்சனுக்கு தெற்கு பகுதியில் உள்ளது. வார்டு 2 வெவ்வேறு நிலப்பரப்பில் உள்ளது. எனவே இவ்வார்டினை மறுவரையறை செய்ய இயலாது. உள்ளடக்கியது.
9	குறிப்பு	

இடம்: கோத்தகிரி

ஒம்/—  
கோல்டி சாராள்,  
வட்டார மறுவரையறை அலுவலர்/  
வட்டார வளர்ச்சி அலுவலர்(வ.ஊ),  
கோத்தகிரி.

இணைப்பு – 2 (அ)  
(கிராம ஊராட்சி)

வரைவு வார்டு மறுவரையறைக்கான ( Delimitation ) அறிக்கை

மாவட்டத்தின் பெயர்: நீலகிரி

ஊரகம்

ஊராட்சி ஒன்றியத்தின் பெயர் : கோத்தகிரி

கிராம ஊராட்சியின்பெயர் : கோடநாடு

1	வார்டு எண்.	4
2	இவ்வார்டில் உள்ளடங்கிய பகுதிகளின் பெயர்கள்	கெணத்தொரை, ஈளாடா டவுன், குண்டவாடா, எம்.கே.அஜ்ஜாகவுடர் தோட்டம், கெந்தோணி, உப்பாடா காலனி
3	வார்டின் சராசரி மக்கள் தொகை	461.444
4	இவ்வார்டில் உள்ள கட்டிடங்களின் எண்கள்	<p><b>குக்கிராமத்தின் பெயர்:</b> கெணத்தொரை கட்டிட எண்கள் . 510 – 601 = 92</p> <p><b>குக்கிராமத்தின் பெயர்:</b> ஈளாடா டவுன் கட்டிட எண்கள் . 602 – 617 = 16</p> <p><b>குக்கிராமத்தின் பெயர்:</b> குண்டவாடா கட்டிட எண்கள் . 618 -635 = 18</p> <p><b>குக்கிராமத்தின் பெயர்:</b> எம்.கே.அஜ்ஜாகவுடர் தோட்டம் கட்டிட எண்கள் . 636 – 640 = 5</p> <p><b>குக்கிராமத்தின் பெயர்:</b> கெந்தோணி கட்டிட எண்கள் . 641 -662 = 22</p> <p><b>குக்கிராமத்தின் பெயர்:</b> உப்பாடா காலனி கட்டிட எண்கள் . 663 – 674 = 12</p> <p>மொத்தம் = 165</p>
5	இவ்வார்டில் உள்ள வீடுகளின் எண்ணிக்கை	<p><b>வார்டு எண். 4</b> <b>குக்கிராமத்தின் பெயர்:</b> கெணத்தொரை 2/1- 2/10 -10, 2/18-2/30- 13, 2/36-2/48-13, 2/49-2/100-52, 2/101 -2/104-4 = 92</p> <p><b>குக்கிராமத்தின் பெயர்:</b> ஈளாடா டவுன் 2/149- 2/152-4, 2/154-2/163-10, 2/170-2/171-2 = 16</p> <p><b>குக்கிராமத்தின் பெயர்:</b> குண்டவாடா 1/127 -1/144 = 18</p> <p><b>குக்கிராமத்தின் பெயர்:</b> எம்.கே.அஜ்ஜாகவுடர் தோட்டம் 2/31-2/35 = 5</p> <p><b>குக்கிராமத்தின் பெயர்:</b> கெந்தோணி 2/111-2/113-3, 2/121-2/123-3, 2/125-2/127-3, 2/129-2/137- 9, 2/139-2/140-2, 2/142-2/143-2</p> <p><b>குக்கிராமத்தின் பெயர்:</b> உப்பாடா காலனி 2/105-2/116-12</p> <p>மொத்தம் = 165</p>
6	இவ்வார்டின் எல்லைகள்	
	வடக்கு	வார்டு எண். 2 கோடநாடு ஊராட்சி
	கிழக்கு	வார்டு எண். 3 கோடநாடு ஊராட்சி
	தெற்கு	வார்டு எண். 9 கோடநாடு ஊராட்சி
	மேற்கு	வார்டு எண். 5 கோடநாடு ஊராட்சி
7	இவ்வார்டின் மொத்த மக்கள் தொகை	442

8	கோடநாடு உள்ளாட்சி அமைப்பில் உள்ள இவ்வாட்டின் மக்கள் தொகை, ஒரு வாட்டின் சராசரி மக்கள் தொகையை விட குறைவாகவோ/ கூடுதலாகவோ இருப்பின் அதற்கான காரணம்	
9	குறிப்பு	

இடம்: கோத்தகிரி

ஒம்/-  
கோல்டி சாராள்,  
வட்டார மறுவரையறை அலுவலர்/  
வட்டார வளர்ச்சி அலுவலர்(வ.ஊ),  
கோத்தகிரி.

இணைப்பு – 2 (அ)  
(கிராம ஊராட்சி)

வரைவு வார்டு மறுவரையறைக்கான ( Delimitation ) அறிக்கை

மாவட்டத்தின் பெயர்: நீலகிரி

ஊரகம்

ஊராட்சி ஒன்றியத்தின் பெயர் : கோத்தகிரி

கிராம ஊராட்சியின்பெயர் : கோடநாடு

1	வார்டு எண்.	5
2	இவ்வார்டில் உள்ளடங்கிய பகுதிகளின் பெயர்கள்	கொரமேடு, கிருமநாடு
3	வார்டின் சராசரி மக்கள் தொகை	461.444
4	இவ்வார்டில் உள்ள கட்டிடங்களின் எண்கள்	<b>குக்கிராமத்தின் பெயர்:</b> கொரமேடு கட்டிட எண்கள் . 675 – 757 = 83 <b>குக்கிராமத்தின் பெயர்:</b> கிருமநாடு கட்டிட எண்கள் . 758 – 811 = 54 மொத்தம் = 137
5	இவ்வார்டில் உள்ள வீடுகளின் எண்ணிக்கை	<b>வார்டு எண்.5</b> <b>குக்கிராமத்தின் பெயர்:</b> கொரமேடு 5/100 -5/135- 36, 5/137- 5/151- 15,5/157-5/161- 5, 5/163-1, 5/169-5/173-5, 5/175-5/186-7, 5/188-5/197-10, 5/199-5/201- 3, 5/202-1 = 83 <b>குக்கிராமத்தின் பெயர்:</b> கொரமேடு 4/1-4/17-17, 4/19-4/47-29, 4/49-4/53-5, 4/56-4/58-3 = 54 மொத்தம்: 137
6	இவ்வார்டின் எல்லைகள்	
	வடக்கு	வார்டு எண். 2 கோடநாடு ஊராட்சி
	கிழக்கு	வார்டு எண். 4 கோடநாடு ஊராட்சி
	தெற்கு	வார்டு எண். 7 கோடநாடு ஊராட்சி
	மேற்கு	வார்டு எண். 2 கோடநாடு ஊராட்சி
7	இவ்வார்டின் மொத்த மக்கள் தொகை	367
8	கோடநாடு உள்ளாட்சி அமைப்பில் உள்ள இவ்வார்டின் மக்கள் தொகை, ஒரு வார்டின் சராசரி மக்கள் தொகையை விட குறைவாகவோ/ கூடுதலாகவோ இருப்பின் அதற்கான காரணம்	
9	குறிப்பு	

இடம்: கோத்தகிரி

ஒம்/-  
கோல்டி சாராள்,  
வட்டார மறுவரையறை அலுவலர்/  
வட்டார வளர்ச்சி அலுவலர்(வ.ஊ),  
கோத்தகிரி.



இணைப்பு – 2 (அ)  
(கிராம ஊராட்சி)

வரைவு வார்டு மறுவரையறைக்கான ( Delimitation ) அறிக்கை

மாவட்டத்தின் பெயர்: நீலகிரி

ஊரகம்

ஊராட்சி ஒன்றியத்தின் பெயர் : கோத்தகிரி

கிராம ஊராட்சியின்பெயர் : கோடநாடு

1	வார்டு எண்.	6
2	இவ்வார்டில் உள்ளடங்கிய பகுதிகளின் பெயர்கள்	சுண்டட்டி
3	வார்டின் சராசரி மக்கள் தொகை	461.444
4	இவ்வார்டில் உள்ள கட்டிடங்களின் எண்கள்	<b>குக்கிராமத்தின் பெயர்:</b> சுண்டட்டி கட்டிட எண்கள் . 812 -1021 = 210
5	இவ்வார்டில் உள்ள வீடுகளின் எண்ணிக்கை	<b>வார்டு எண்.6</b> <b>குக்கிராமத்தின் பெயர்:</b> சுண்டட்டி 3/10-3/104-95, 3/106-3/209-104, 3/100/1-1, 3/136/1-1,3/145/1-1,3/146/2-1, 3/146/3-1, 3/161/1-1, 3/175/1-1, 3/176-1, 3/191/1-1, 3/200-1, 3/201-1 : 210 <b>மொத்தம் = 210</b>
6	இவ்வார்டின் எல்லைகள்	
	வடக்கு	வார்டு எண். 2 கோடநாடு ஊராட்சி
	கிழக்கு	வார்டு எண். 8 கோடநாடு ஊராட்சி
	தெற்கு	நெடுகுளா ஊராட்சி
	மேற்கு	நெடுகுளா ஊராட்சி
7	இவ்வார்டின் மொத்த மக்கள் தொகை	562
8	கோடநாடு உள்ளாட்சி அமைப்பில் உள்ள இவ்வார்டின் மக்கள் தொகை, ஒரு வார்டின் சராசரி மக்கள் தொகையை விட குறைவாகவோ/ கூடுதலாகவோ இருப்பின் அதற்கான காரணம்	
9	குறிப்பு	

இடம்: கோத்தகிரி

ஒம்/-  
கோல்டி சாராள்,  
வட்டார மறுவரையறை அலுவலர்/  
வட்டார வளர்ச்சி அலுவலர்(வ.ஊ),  
கோத்தகிரி.

இணைப்பு – 2 (அ)  
(கிராம ஊராட்சி)

வரைவு வார்டு மறுவரையறைக்கான ( Delimitation ) அறிக்கை

மாவட்டத்தின் பெயர்: நீலகிரி

ஊரகம்

ஊராட்சி ஒன்றியத்தின் பெயர் : கோத்தகிரி

கிராம ஊராட்சியின்பெயர் : கோடநாடு

1	வார்டு எண்.	7
2	இவ்வார்டில் உள்ளடங்கிய பகுதிகளின் பெயர்கள்	வெற்றிநகர்
3	வார்டின் சராசரி மக்கள் தொகை	461.444
4	இவ்வார்டில் உள்ள கட்டிடங்களின் எண்கள்	குக்கிராமத்தின் பெயர்: வெற்றிநகர் கட்டிட எண்கள் . 1022 – 1235 = 214
5	இவ்வார்டில் உள்ள வீடுகளின் எண்ணிக்கை	வார்டு எண். 7 குக்கிராமத்தின் பெயர்: வெற்றிநகர் 3/319-3/320-2, 3/325-3/362-38,3/365-1, 3/370-3/371-2, 3/373-3/434 – 62,3/436- 3/544-109 = 214 மொத்தம் : 214
6	இவ்வார்டின் எல்லைகள்	
	வடக்கு	வார்டு எண். 5 கோடநாடு ஊராட்சி
	கிழக்கு	வார்டு எண். 8 கோடநாடு ஊராட்சி
	தெற்கு	வார்டு எண். 8 கோடநாடு ஊராட்சி
	மேற்கு	வார்டு எண். 6 கோடநாடு ஊராட்சி
7	இவ்வார்டின் மொத்த மக்கள் தொகை	573
8	கோடநாடு உள்ளாட்சி அமைப்பில் உள்ள இவ்வார்டின் மக்கள் தொகை, ஒரு வார்டின் சராசரி மக்கள் தொகையை விட குறைவாகவோ/ கூடுதலாகவோ இருப்பின் அதற்கான காரணம்	
9	குறிப்பு	

இடம்: கோத்தகிரி

ஒம்/-  
கோல்டி சாராள்,  
வட்டார மறுவரையறை அலுவலர்/  
வட்டார வளர்ச்சி அலுவலர்(வ.ஊ),  
கோத்தகிரி.

இணைப்பு – 2 (அ)  
(கிராம ஊராட்சி)

வரைவு வார்டு மறுவரையறைக்கான ( Delimitation ) அறிக்கை

மாவட்டத்தின் பெயர்: நீலகிரி

ஊரகம்

ஊராட்சி ஒன்றியத்தின் பெயர் : கோத்தகிரி

கிராம ஊராட்சியின்பெயர் : கோடநாடு

1	வார்டு எண்.	8
2	இவ்வார்டில் உள்ளடங்கிய பகுதிகளின் பெயர்கள்	கிளிஞ்சமந்த், பனஹட்டி, கெரடாமட்டம்
3	வார்டின் சராசரி மக்கள் தொகை	461.444
4	இவ்வார்டில் உள்ள கட்டிடங்களின் எண்கள்	<p><b>குக்கிராமத்தின் பெயர்:</b> கிளிஞ்சமந்த் கட்டிட எண்கள் . 1236 – 1305 = 70</p> <p><b>குக்கிராமத்தின் பெயர்:</b> பனஹட்டி கட்டிட எண்கள் . 1306 -1309 = 4</p> <p><b>குக்கிராமத்தின் பெயர்:</b> கெரடாமட்டம் கட்டிட எண்கள் . <b>1310 -1402</b> = <b>93</b></p> <p style="text-align: right;">மொத்தம் = <b>167</b></p>
5	இவ்வார்டில் உள்ள வீடுகளின் எண்ணிக்கை	<p><b>வார்டு எண்.8</b></p> <p><b>குக்கிராமத்தின் பெயர்:</b> கிளிஞ்சமந்த் 3/211- 3/213 – 3, 3/215-3/231 – 17, 3/234-3/269- 36, 3/271- 3/275-5 3/215/1-1,3/216/1-1, 3/224/1-1, 3/224/2-1, 3/223/1-1, 3/241/1-1, 3/276/2-1,3/276/3-1, 3/276/4-1 = <b>70</b></p> <p><b>குக்கிராமத்தின் பெயர்:</b> பனஹட்டி 3/276- 3/279 = <b>4</b></p> <p><b>குக்கிராமத்தின் பெயர்:</b> கெரடாமட்டம் 3/281 -3/282-2, 3/284 – 1, 3/287- 3/300- 14, 3/302 – 3/311- 10, 3/316- 3/318- 3, 3/545-3/548- 4, 3/550-3/554- 5, 3/557-1, 3/559- 3/563-5, 3/575-3/592-18</p> <p>3/325/1-1, 3/331/1-1, 3/336/1-1, 3/374/1-1, 3/375/1-1, 3/375/2- 1, 3/376/2-1, 3/571/1-1, 3/378/1-1, 3/424/1-1, 3/428/1-1, 3/430/2-1, 3/431/1-1, 3/433/1-1, 3/437/1-1, 3/439/1-1, 3/449/1-1, 3/463/1-1, 3/466/1-1, 3/535/1-1, 3/537/1-1, 3/539/1-1, 3/577/2-1, 3/577/1-1, 3/585/1-1, 3/593/1-1, 3/592/1-1, 3/375/1-1, 3/293/1-1, 3/298/1-1 = <b>93</b></p> <p><b>மொத்தம்: 167</b></p>
6	இவ்வார்டின் எல்லைகள்	
	வடக்கு	வார்டு எண். 4கோடநாடு ஊராட்சி
	கிழக்கு	வார்டு எண். 9கோடநாடு ஊராட்சி
	தெற்கு	நெடுகுளா ஊராட்சி
	மேற்கு	வார்டு எண். 6கோடநாடு ஊராட்சி
7	இவ்வார்டின் மொத்த மக்கள் தொகை	447
8	கோடநாடு உள்ளாட்சி அமைப்பில் உள்ள இவ்வார்டின் மக்கள் தொகை, ஒரு வார்டின் சராசரி மக்கள் தொகையை விட குறைவாகவோ/ கூடுதலாகவோ இருப்பின் அதற்கான காரணம்	

9	குறிப்பு	
---	----------	--

இடம்: கோத்தகிரி

ஓம்/-  
கோல்டி சாராள்,  
வட்டார மறுவரையறை அலுவலர்/  
வட்டார வளர்ச்சி அலுவலர்(வ.ஊ),  
கோத்தகிரி.

இணைப்பு – 2 (அ)  
(கிராம ஊராட்சி)

வரைவு வார்டு மறுவரையறைக்கான ( Delimitation ) அறிக்கை

மாவட்டத்தின் பெயர்: நீலகிரி

ஊரகம்

ஊராட்சி ஒன்றியத்தின் பெயர் : கோத்தகிரி

கிராம ஊராட்சியின்பெயர் : கோடநாடு

1	வார்டு எண்.	9
2	இவ்வார்டில் உள்ளடங்கிய பகுதிகளின் பெயர்கள்	பாரதிநகர்
3	வார்டின் சராசரி மக்கள் தொகை	461.444
4	இவ்வார்டில் உள்ள கட்டிடங்களின் எண்கள்	<b>குக்கிராமத்தின் பெயர்:</b> பாரதிநகர் கட்டிட எண்கள் . 1403 – 1551 <b>= 149</b>
5	இவ்வார்டில் உள்ள வீடுகளின் எண்ணிக்கை	<b>வார்டு எண்.9</b> <b>குக்கிராமத்தின் பெயர்:</b> பாரதிநகர் 2/174-2/205-32, 2/207-2/211-5, 2/213-2/222-10, 2/224- 2/226- 3, 2/228-2/294-67, 2/296-2/308-13 2/209/1-1, 2/232/1-1, 2/235/1-1, 2/249/1-1, 2/254/1-1, 2/256/1- 1, 2/263/1-1, 2/266/1-1, 2/268/1-1, 2/270/2-1, 2/280/1-1, 2/283/1-1, 2/285/1-1, 2/315-1,2/306/1-1, 2/310/1-1, 2/315/1-1, 2/313-1, 2/319- 1 = 149 <b>மொத்தம் = 149</b>
6	இவ்வார்டின் எல்லைகள்	
	வடக்கு	வார்டு எண். 4 கோடநாடு ஊராட்சி
	கிழக்கு	தேனாடு ஊராட்சி
	தெற்கு	நெடுகுளா ஊராட்சி
	மேற்கு	வார்டு எண். 6 கோடநாடு ஊராட்சி
7	இவ்வார்டின் மொத்த மக்கள் தொகை	399
8	கோடநாடு உள்ளாட்சி அமைப்பில் உள்ள இவ்வார்டின் மக்கள் தொகை, ஒரு வார்டின் சராசரி மக்கள் தொகையை விட குறைவாகவோ/ கூடுதலாகவோ இருப்பின் அதற்கான காரணம்	
9	குறிப்பு	

இடம்: கோத்தகிரி

ஒம்/-  
கோல்டி சாராள்,  
வட்டார மறுவரையறை அலுவலர்/  
வட்டார வளர்ச்சி அலுவலர்(வ.ஊ),  
கோத்தகிரி.

இணைப்பு 4(அ)  
கிராம ஊராட்சி  
ஊரக உள்ளாட்சி அமைப்பு  
வார்டு மறுவரையறை (Delimitation) கருத்துருவின் ஒருங்கிணைக்கப்பட்ட தொகுப்பு

மாவட்டத்தின் பெயர்: நீலகிரி

ஊராட்சி ஒன்றியத்தின் பெயர்: கோத்தகிரி

கிராம ஊராட்சியின் பெயர்:கோடநாடு

வார்டு எண்.	மொத்த மக்கள் தொகை	வார்டின் எல்லைகள்			
		வடக்கு	கிழக்கு	தெற்கு	மேற்கு
(1)	(2)	(3)	(4)	(5)	(6)
1	694	தெங்குமரஹாடா ஊராட்சி	வார்டு எண். 2 கோடநாடு ஊராட்சி	வார்டு எண். 2 கோடநாடு ஊராட்சி	நெடுகுளா ஊராட்சி
2	337	தெங்குமரஹாடா ஊராட்சி	வார்டு எண். 3 கோடநாடு ஊராட்சி	வார்டு எண். 5 கோடநாடு ஊராட்சி	நெடுகுளா ஊராட்சி
3	332	தெங்குமரஹாடா ஊராட்சி	கடினமாலா ஊராட்சி	வார்டு எண். 4 கோடநாடு ஊராட்சி	வார்டு எண். 2 கோடநாடு ஊராட்சி
4	442	வார்டு எண். 2கோடநாடு ஊராட்சி	வார்டு எண். 3 கோடநாடு ஊராட்சி	வார்டு எண். 9 கோடநாடு ஊராட்சி	வார்டு எண். 5 கோடநாடு ஊராட்சி
5	367	வார்டு எண். 2கோடநாடு ஊராட்சி	வார்டு எண். 4 கோடநாடு ஊராட்சி	வார்டு எண். 7 கோடநாடு ஊராட்சி	வார்டு எண். 2கோடநாடு ஊராட்சி
6	562	வார்டு எண். 2 கோடநாடு ஊராட்சி	வார்டு எண். 8 கோடநாடு ஊராட்சி	நெடுகுளா ஊராட்சி	நெடுகுளா ஊராட்சி
7	573	வார்டு எண். 5 கோடநாடு ஊராட்சி	வார்டு எண். 8கோடநாடு ஊராட்சி	வார்டு எண். 8கோடநாடு ஊராட்சி	வார்டு எண். 6 கோடநாடு ஊராட்சி
8	447	வார்டு எண். 4 கோடநாடு ஊராட்சி	வார்டு எண். 9கோடநாடு ஊராட்சி	நெடுகுளா ஊராட்சி	வார்டு எண். 6கோடநாடு ஊராட்சி
9	399	வார்டு எண். 4கோடநாடு ஊராட்சி	தேனாடு ஊராட்சி	நெடுகுளா ஊராட்சி	வார்டு எண். 6கோடநாடு ஊராட்சி
	<b>4153</b>				

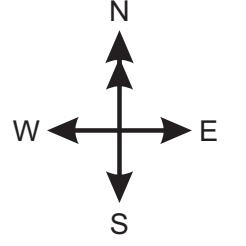
இடம்: கோத்தகிரி

ஒம்/-  
கோல்டி சாராள்,  
வட்டார மறுவரையறை அலுவலர்/  
வட்டார வளர்ச்சி அலுவலர்(வ.ஊ),கோத்தகிரி.

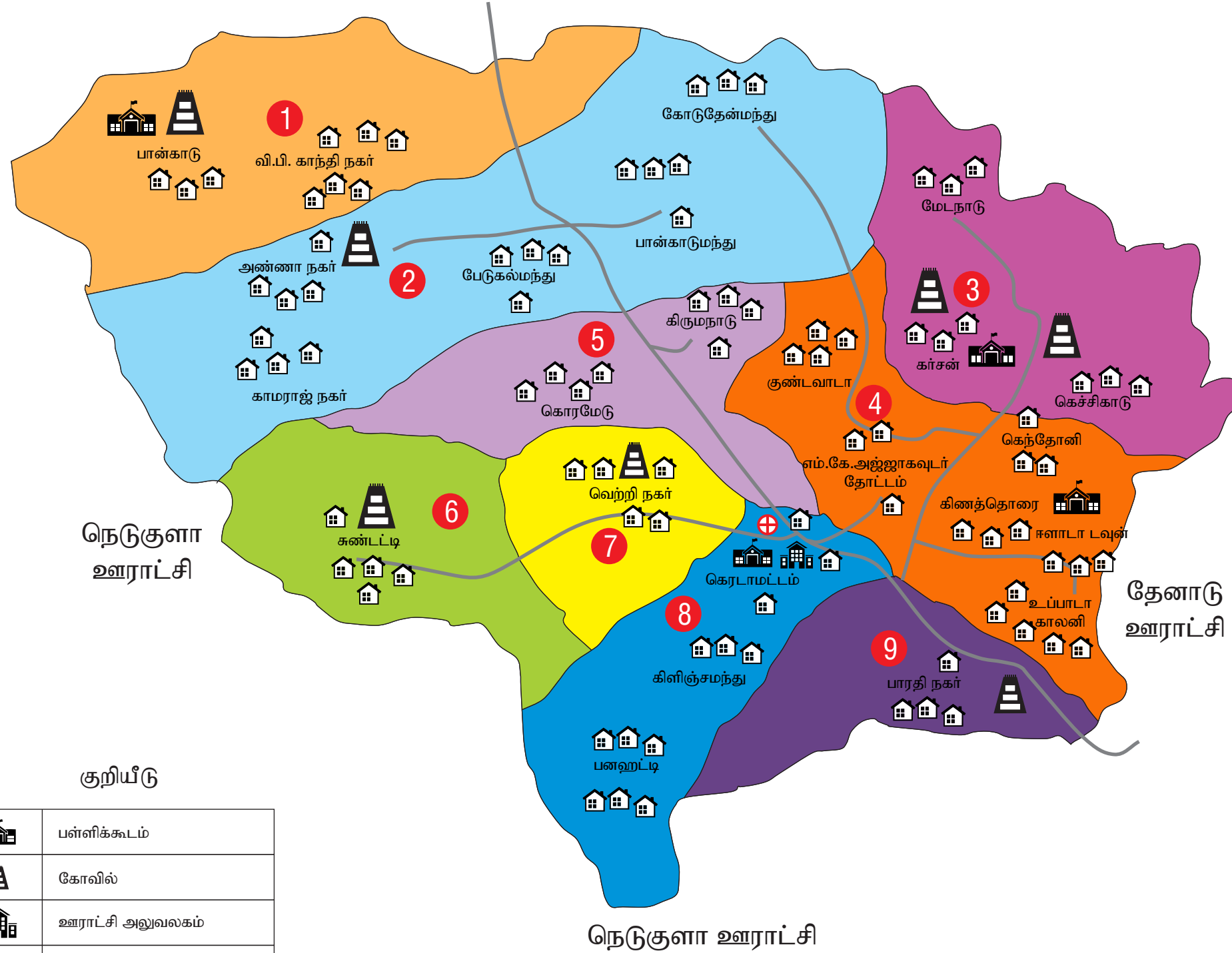


# கிராம ஊராட்சி வார்டு மறுவரையறை வரைபடம்

ஊராட்சி : கோடநாடு  
 வட்டாரம் : கோத்தகிரி  
 மாவட்டம் : நீலகிரி



தெங்குமரஹாடா ஊராட்சி



நெடுகுளா ஊராட்சி

தேனாடு ஊராட்சி

நெடுகுளா ஊராட்சி

குறியீடு

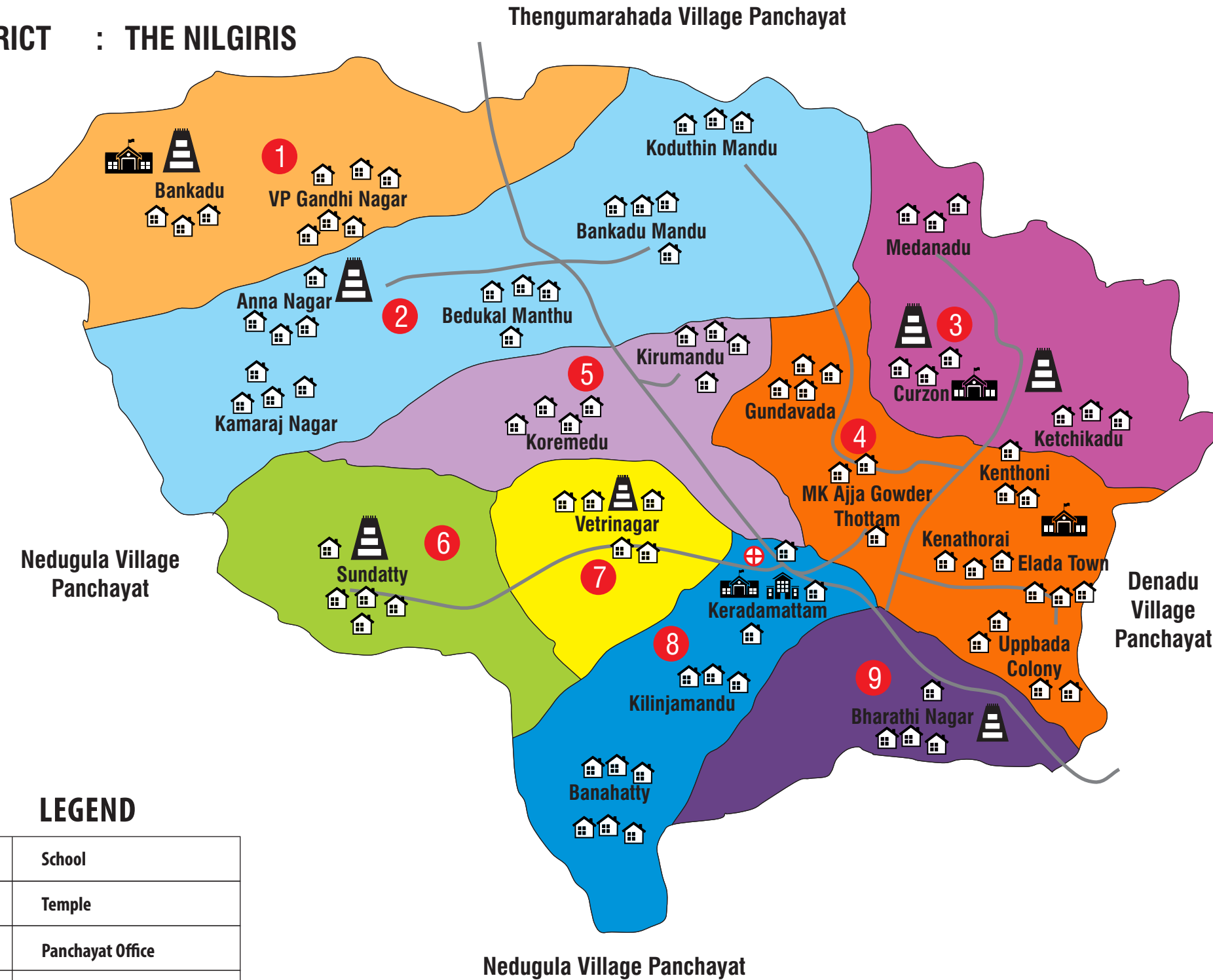
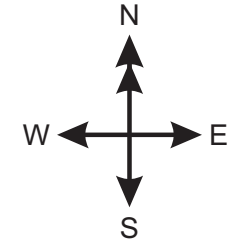
	பள்ளிக்கூடம்
	கோவில்
	ஊராட்சி அலுவலகம்
	குடியிருப்பு பகுதி
	ஆரம்ப சுகாதார நிலையம்
	சாலை

வார்டு எண்	குக்கிராமம் / தெருவின் பெயர்	கதவு எண்கள்	மக்கள் தொகை	
1	பாண்காடு	4/182 - 4/278 - 97, 4/281 - 4/295 - 15, 4/298 - 1, 4/300 - 4/308 - 9, 4/312 - 4/314 - 3, 4/316 - 4/322 - 7, 4/324 - 4/329 - 6, 4/332 - 4/333 - 2, 4/335 - 4/340 - 6	=146	694
	வி.பி. காந்தி நகர்	4/71 - 4/128 - 58, 4/130-4/139 - 10, 4/141 - 4/162 - 22, 4/164 - 4/169 - 6, 4/171 - 4/175 - 5, 4/177 - 1, 4/85/1 - 1, 4/84/2 - 1, 4/85/2 - 1, 4/85/3-1, 4/85/4-1, 4/85/5-1, 4/159/1-1, 4/167/2 -1, 4/171/1 - 1, 4/99/2 - 1, 4/177/3-1	=113	
2	அண்ணா நகர்	5/14- 5/22- 9, 5/25- 5/54 - 30, 5/57-5/99	=100	337
	காமராஜ் நகர்	5/1 - 5/11	=11	
	பேடுகல்மந்து	5/176- 1, 5/180-1, 5/182 to 5/183 - 2	=4	
	கோடுதேன்மந்து	4/59 - 4/65	=7	
3	பாண்காடுமந்து	5/194- 5/197	=4	332
	கர்சன்	1/1-1/74- 74, 1/77 - 1/85-9, 1/90-1/92-3	=86	
	மேடநாடு	1/93-1/95-3, 1/97-1/98-2, 1/100-1/119-20	=25	
4	கெச்சிகாடு	1/120 - 1/123-4, 1/125 -1/126-2, 1/145-1/151 -7	=13	442
	கிணத்தொரை	2/1- 2/10 -10, 2/18-2/30- 13, 2/36-2/48-13, 2/49-2/100-52, 2/101 -2/104-4	=92	
	சளாடா டவுன்	2/149- 2/152-4, 2/154-2/163-10, 2/170-2/171-2	=16	
	குண்டவாடா	1/127 -1/144-18	=18	
	எம்.கே.அஜ்ஜாகவுடர்	2/125-2/125	=5	
	கெந்தோனி	2/111-2/113- 3, 2/121-2/123-3, 2/125-2/127-3, 2/129-2/137- 9, 2/139-2/140-2,2/142-2/143-2	=22	
5	கொரமேடு	5/100 -5/135- 36, 5/137- 5/151- 15,5/157-5/161- 5, 5/163-1, 5/169-5/173-5, 5/175-5/186-7, 5/188-5/197-10, 5/199-5/201-3, 5/202-1 = 83	=83	367
	கிருமநாடு	4/1-4/17-17, 4/19-4/47-29, 4/49-4/53-5, 4/56-4/58-3	=54	
6	சுண்டட்டி	3/10-3/104-95, 3/106-3/209-104, 3/100/1-1, 3/136/1-1,3/145/1-1,3/146/2-1, 3/146/3-1, 3/161/1-1, 3/175/1-1, 3/176-1, 3/191/1-1, 3/200-1, 3/201-1	=210	562
7	வெற்றி நகர்	3/319-3/320-2, 3/325-3/362-38,3/365-1, 3/370-3/371-2, 3/373-3/434 - 62,3/436- 3/544-109	=214	573
8	கிளிஞ்சமந்து	3/211- 3/213 - 3, 3/215-3/231 - 17, 3/234-3/269- 36, 3/271- 3/275-5 3/215/1-1,3/216/1-1, 3/224/1-1, 3/224/2-1, 3/223/1-1, 3/241/1-1, 3/276/2-1,3/276/3-1, 3/276/4-1	=70	447
	பனஹட்டி	3/276- 3/279- 4	=4	
	கொரடாமட்டம்	3/281 -3/282-2, 3/284 - 1, 3/287- 3/300- 14, 3/302 - 3/311- 10, 3/316- 3/318- 3, 3/545-3/548- 4, 3/550-3/554-5, 3/557-1, 3/559-3/563-5, 3/575-3/592-18 3/325/1-1, 3/331/1-1, 3/336/1-1, 3/374/1-1, 3/375/1-1, 3/375/2-1, 3/376/2-1, 3/571/1-1, 3/378/1-1, 3/424/1-1, 3/428/1-1, 3/430/2-1, 3/431/1-1, 3/433/1-1, 3/437/1-1, 3/439/1-1, 3/449/1-1, 3/463/1-1, 3/466/1-1, 3/535/1-1, 3/537/1-1, 3/539/1-1, 3/577/2-1, 3/577/1-1, 3/585/1-1, 3/593/1-1, 3/592/1-1, 3/375/1-1, 3/293/1-1, 3/298/1-1	=93	
9	பாரதி நகர்	2/174-2/205-32, 2/207-2/211-5, 2/213-2/222-10, 2/224-2/226- 3, 2/228-2/294-67, 2/296-2/308-13 2/209/1-1, 2/232/1-1, 2/235/1-1, 2/249/1-1, 2/254/1-1, 2/256/1-1, 2/263/1-1, 2/266/1-1, 2/268/1-1, 2/270/2-1, 2/280/1-1, 2/283/1-1, 2/285/1-1, 2/315-1,2/306/1-1, 2/310/1-1, 2/315/1-1, 2/313-1, 2/319- 1	=149	399
				4153



# PROPOSED PANCHAYAT WARD MAP

**PANCHAYAT :** KODANAD  
**BLOCK :** KOTAGIRI  
**DISTRICT :** THE NILGIRIS



## LEGEND

	School
	Temple
	Panchayat Office
	House
	Primary Health Centre
	Road

Ward No	Name of the Habitation / Street	Door Number	Total Population	
1	Bankadu	4/182 - 4/278 - 97, 4/281 - 4/295 - 15, 4/298 - 1, 4/300 - 4/308 - 9, 4/312 - 4/314 - 3, 4/316 - 4/322 - 7, 4/324 - 4/329 - 6, 4/332 - 4/333 - 2, 4/335 - 4/340 - 6	=146	694
	V.P.Gandhinagar	4/71 - 4/128 - 58, 4/130 - 4/139 - 10, 4/141 - 4/162 - 22, 4/164 - 4/169 - 6, 4/171 - 4/175 - 5, 4/177 - 1, 4/85/1 - 1, 4/84/2 - 1, 4/85/2 - 1, 4/85/3-1, 4/85/4-1, 4/85/5-1, 4/159/1-1, 4/167/2 - 1, 4/171/1 - 1, 4/99/2 - 1, 4/177/3-1	=113	
2	Annanagar	5/14 - 5/22 - 9, 5/25 - 5/54 - 30, 5/57-5/99	=100	337
	Kamarajnagar	5/1 - 5/11	=11	
	Bedugalmandu	5/176 - 1, 5/180-1, 5/182 to 5/183 - 2	=4	
	Kodutheenmandu	4/59 - 4/65	=7	
3	Bankadu Mandu	5/194 - 5/197	=4	332
	Curzon	1/1-1/74- 74, 1/77 - 1/85-9, 1/90-1/92-3	=86	
	Medanadu	1/93-1/95-3, 1/97-1/98-2, 1/100-1/119-20	=25	
4	Ketchi Kadu	1/120 - 1/123-4, 1/125 -1/126-2, 1/145-1/151 - 7	=13	442
	Kenathorai	2/1 - 2/10 -10, 2/18-2/30- 13, 2/36-2/48-13, 2/49-2/100-52, 2/101 -2/104-4	=92	
	Elada Town	2/149- 2/152-4, 2/154-2/163-10, 2/170-2/171-2	=16	
	Gundavada	1/127 -1/144-18	=18	
	M.K.Ajjagowder Thottam	2/31-2/35-5	=5	
	Kenthoni	2/111-2/113- 3, 2/121-2/123-3, 2/125-2/127-3, 2/129-2/137 - 9, 2/139-2/140-2,2/142-2/143-2	=22	
5	Uppadacolony	2/105-2/116	=12	367
	Koramedu	5/100 -5/135- 36, 5/137- 5/151- 15,5/157-5/161- 5, 5/163-1, 5/169-5/173-5, 5/175-5/186-7, 5/188-5/197-10, 5/199-5/201- 3, 5/202-1 = 83	=83	
6	Kirumanadu	4/1-4/17-17, 4/19-4/47-29, 4/49-4/53-5, 4/56-4/58-3	=54	562
	Sundatty	3/10-3/104-95, 3/106-3/209-104, 3/100/1-1, 3/136/1-1, 3/145/1-1,3/146/2-1, 3/146/3-1, 3/161/1-1, 3/175/1-1, 3/176-1, 3/191/1-1, 3/200-1, 3/201-1	=210	
	Vetrinagar	3/319-3/320-2, 3/325-3/362-38,3/365-1, 3/370-3/371-2, 3/373-3/434 - 62,3/436- 3/544-109	=214	
8	Kilinjmandu	3/211- 3/213 - 3, 3/215-3/231 - 17, 3/234-3/269- 36, 3/271- 3/275-5 3/215/1-1,3/216/1-1, 3/224/1-1, 3/224/2-1, 3/223/1-1, 3/241/1-1, 3/276/2-1,3/276/3-1, 3/276/4-1	=70	447
	Banahatty	3/276- 3/279- 4	=4	
9	Keradamattam	3/281 -3/282-2, 3/284 - 1, 3/287- 3/300- 14, 3/302 - 3/311- 10, 3/316- 3/318- 3, 3/545-3/548- 4, 3/550-3/554- 5, 3/557-1, 3/559-3/563-5, 3/575-3/592-18, 3/325/1-1, 3/331/1-1, 3/336/1-1, 3/374/1-1, 3/375/1-1, 3/375/2- 1, 3/376/2-1, 3/571/1-1, 3/378/1-1, 3/424/1-1, 3/428/1-1, 3/430/2-1, 3/431/1-1, 3/433/1-1, 3/437/1-1, 3/439/1-1, 3/449/1-1, 3/463/1-1, 3/466/1-1, 3/535/1-1, 3/537/1-1, 3/539/1-1, 3/577/2-1, 3/577/1-1, 3/585/1-1, 3/593/1-1, 3/592/1-1, 3/375/1-1, 3/293/1-1, 3/298/1-1	=93	399
	Bharathi Nagar	2/174-2/205-32, 2/207-2/211-5, 2/213-2/222-10, 2/224-2/226- 3, 2/228-2/294-67, 2/296-2/308-13, 2/209/1-1, 2/232/1-1, 2/235/1-1, 2/249/1-1, 2/254/1-1, 2/256/1-1, 2/263/1-1, 2/266/1-1, 2/268/1-1, 2/270/2-1, 2/280/1-1, 2/283/1-1, 2/285/1-1, 2/315-1,2/306/1-1, 2/310/1-1, 2/315/1-1, 2/313-1, 2/319- 1	=149	
<b>Total</b>			<b>4153</b>	