

இணைப்பு -1(அ)  
(கிராம ஊராட்சி)

வார்டு மறுவரையறை (Delimitation) செய்வதற்கான வரைவு கருத்ருவிற்கான அடிப்படை விவரங்கள்

மாவட்டத்தின் பெயர்  
ஊராட்சி ஒன்றியத்தின் பெயர்  
கிராம ஊராட்சியின் பெயர்

நீலகிரி  
கோத்தகிரி  
குஞ்சப்பனை

ஊரகம்

வ.எண்	கிராம ஊராட்சியின் பெயர்	2011 கணக்கெடுப்பு படி மக்கள் தொகை	நிர்ணயிக்கப்பட்ட மொத்த வார்டுகளின் எண்ணிக்கை	குடியிருப்பு கட்டிடங்களின் மொத்த எண்ணிக்கை	ஒரு வார்டின் சராசரி மக்கள் தொகை கலம் (3) / கலம் (4)	ஒரு வார்டின் சராசரி குடியிருப்பு கட்டிடங்களின் எண்ணிக்கை கலம் (5) / கலம் (4)	ஒரு வீட்டின் சராசரி மக்கள் தொகை கலம் (6) / கலம் (7)	உத்தேசிக்கப்பட்டுள்ள வார்டின் எண்ணிக்கை	உத்தேசிக்கப்பட்டுள்ள வார்டில் உள்ள குடியிருப்பு கட்டிடங்களின் எண்ணிக்கை	உத்தேசிக்கப்பட்டுள்ள வார்டில் மதிப்பீடு செய்யப்படும் மக்கள் தொகை கலம் (8) X கலம் (10)	மதிப்பீடு செய்யப்படும் மக்கள் தொகைக்கும் சராசரி மக்கள் தொகைக்கும் உள்ள வித்தியாசம் கலம் (11) - கலம் (6)	மதிப்பீடு செய்யப்படும் மக்கள் தொகைக்கும் சராசரி மக்கள் தொகைக்கும் உள்ள வித்தியாசம் கலம் (12) X 100/கலம் (6)	வித்தியாசத்திற்கான காரணம்	குறிப்பு
1	2	3	4	5	6	7	8	9	10	11	12	13	14	15
1	குஞ்சப்பனை	3981	9	1669	442.33	185.44	2.38526	1	170	405	-36.84	-8.33		
2		3981	9	1669	442.33	185.44	2.38526	2	165	394	-48.77	-11.02		
3		3981	9	1669	442.33	185.44	2.38526	3	177	422	-20.14	-4.55		
4		3981	9	1669	442.33	185.44	2.38526	4	202	482	39.49	8.93		
5		3981	9	1669	442.33	185.44	2.38526	5	189	451	8.48	1.92		
6		3981	9	1669	442.33	185.44	2.38526	6	182	434	-8.22	-1.86		
7		3981	9	1669	442.33	185.44	2.38526	7	189	451	8.48	1.92		
8		3981	9	1669	442.33	185.44	2.38526	8	252	601	158.75	35.89		
9		3981	9	1669	442.33	185.44	2.38526	9	143	341	-101.24	-22.89		
									1669	3981				

இடம்: கோத்தகிரி

ஓம்/-  
கோல்டி சாராள்,  
வட்டார மறுவரையறை அலுவலர்/  
வட்டார வளர்ச்சி அலுவலர்(வ.ஊ),கோத்தகிரி.

இணைப்பு – 2 (அ)  
(கிராம ஊராட்சி)

வரைவு வார்டு மறுவரையறைக்கான ( Delimitation ) அறிக்கை

மாவட்டத்தின் பெயர்: நீலகிரி

ஊரகம்

ஊராட்சி ஒன்றியத்தின் பெயர் : கோத்தகிரி

கிராம ஊராட்சியின்பெயர் : குஞ்சப்பனை

1	வார்டு எண்.	1
2	இவ்வார்டில் உள்ளடங்கிய பகுதிகளின் பெயர்கள்	அச்சலிஸ்டன், அண்ணாநகர், மானியாடா, முளிக்கல்
3	வார்டின் சராசரி மக்கள் தொகை	442.33
4	இவ்வார்டில் உள்ள கட்டிடங்களின் எண்கள்	குக்கிராமத்தின் பெயர்: அச்சலிஸ்டன் கட்டிட எண்கள் 1-67 = 67 குக்கிராமத்தின் பெயர்: அண்ணாநகர் கட்டிட எண்கள் 68-111 =44 குக்கிராமத்தின் பெயர்: மானியாடா கட்டிட எண்கள் .112-154 =43 குக்கிராமத்தின் பெயர்:முளிக்கல் - 16 கட்டிட எண்கள் .155-170 = 16  மொத்தம் = 170
5	இவ்வார்டில் உள்ள வீடுகளின் எண்ணிக்கை	வார்டு எண்.1 குக்கிராமத்தின் பெயர் : அச்சலிஸ்டன் 4/ 365 - 4/431 = 67 குக்கிராமத்தின் பெயர் : அண்ணாநகர், 4/432 - 4/475 = 44 குக்கிராமத்தின் பெயர்: மானியாடா 4/484 - 4/495, = 12, 4/511-539 -29, 4/541-1, 4/548-2 = 43 குக்கிராமத்தின் பெயர்: முளிக்கல் 4/688 - 4/695 = 8, 4/665-4/667 = 3, 4/660 - 4/664 = 5 =16 மொத்தம் = 170
6	இவ்வார்டின் எல்லைகள்	
	வடக்கு	ஐக்கனாரை ஊராட்சி
	கிழக்கு	மேட்டுப்பாளையம் சாலை
	தெற்கு	கொட்டகம்பை
	மேற்கு	ஆடுபெட்டு
7	இவ்வார்டின் மொத்த மக்கள் தொகை	405
8	குஞ்சப்பனை உள்ளாட்சிஅமைப்பில் உள்ள இவ்வார்டின் மக்கள் தொகை, ஒரு வார்டின் சராசரி மக்கள் தொகையை விட குறைவாகவோ/ கூடுதலாகவோ இருப்பின் அதற்கான காரணம்	
9	குறிப்பு	

இடம்: கோத்தகிரி

ஓம்/-

கோல்டி சாராள்,  
வட்டார மறுவரையறை அலுவலர்/  
வட்டார வளர்ச்சி அலுவலர்(வ.ஊ),  
கோத்தகிரி.

இணைப்பு – 2 (அ)  
(கிராம ஊராட்சி)

வரைவு வார்டு மறுவரையறைக்கான ( Delimitation ) அறிக்கை

மாவட்டத்தின் பெயர்: நீலகிரி

ஊரகம்

ஊராட்சி ஒன்றியத்தின் பெயர் : கோத்தகிரி

கிராம ஊராட்சியின்பெயர் : குஞ்சப்பனை

1	வார்டு எண்.	2
2	இவ்வார்டில் உள்ளடங்கிய பகுதிகளின் பெயர்கள்	சேட்டுப்பேட்டை, கொட்டகம்பை , பாரதிநகர்
3	வார்டின் சராசரி மக்கள் தொகை	442.33
4	இவ்வார்டில் உள்ள கட்டிடங்களின் எண்கள்	குக்கிராமத்தின் பெயர்: சேட்டுப்பேட்டை கட்டிட எண்கள் 171-180 = 10 குக்கிராமத்தின் பெயர்: கொட்டகம்பை கட்டிட எண்கள் 181-288 = 108 குக்கிராமத்தின் பெயர்: பாரதிநகர் கட்டிட எண்கள் 289-335 = 47 மொத்தம் = 165
5	இவ்வார்டில் உள்ள வீடுகளின் எண்ணிக்கை	வார்டு எண்.2 குக்கிராமத்தின் பெயர் : சேட்டுப்பேட்டை 4/252 - 4/261- 10 = 10 குக்கிராமத்தின் பெயர்: கொட்டகம்பை 4/274-4/285-11,4/289-1,4/291-1, 4/299-1, 4/204-1=1,4/204-2=1,4/300- 4/389 - 90, 4/116 -1, 4/424-1=108 குக்கிராமத்தின் பெயர்: பாரதிநகர் 4/210/1,2,3 = 3, 4/257/1 = 1, 4/265/1=1, 4/265/6,7 = 2, 4/265/3=1, 4/273/5=1, 4/274/2=1, 4/274/1 - 11 = 11, 4/277/11b, 12 = 2, 4/282/5 = 1, 4/283/3 =1, 4/288/1-6 = 6, 4/290/1,2 = 2, 4/292/1-5 = 5, 4/293/3-5 = 3, 4/299/3 = 1, 4/314/a, b = 2, 4/399/a,b,c = 3.= 165 மொத்தம் = 165
6	இவ்வார்டின் எல்லைகள்	
	வடக்கு	அச்சலிஸ்டன்
	கிழக்கு	கொணவக்கரை ஊராட்சி ( மேட்டுப்பாளையம் சாலை)
	தெற்கு	தட்டப்பள்ளம்
	மேற்கு	ஆடுபெட்டு
7	இவ்வார்டின் மொத்த மக்கள் தொகை	394
8	குஞ்சப்பனை உள்ளாட்சிஅமைப்பில் உள்ள இவ்வார்டின் மக்கள் தொகை, ஒரு வார்டின் சராசரி மக்கள் தொகையை விட குறைவாகவோ/ கூடுதலாகவோ இருப்பின் அதற்கான காரணம்	
9	குறிப்பு	

இடம்: கோத்தகிரி

ஒம்/-

கோல்டி சாராள்,  
வட்டார மறுவரையறை அலுவலர்/  
வட்டார வளர்ச்சி அலுவலர்(வ.ஊ),  
கோத்தகிரி.

இணைப்பு – 2 (அ)  
(கிராம ஊராட்சி)

வரைவு வார்டு மறுவரையறைக்கான ( Delimitation ) அறிக்கை

மாவட்டத்தின் பெயர்: நீலகிரி

ஊரகம்

ஊராட்சி ஒன்றியத்தின் பெயர் : கோத்தகிரி

கிராம ஊராட்சியின்பெயர் : குஞ்சப்பனை

1	வார்டு எண்.	3
2	இவ்வார்டில் உள்ளடங்கிய பகுதிகளின் பெயர்கள்	மேல்தட்டப்பள்ளம்
3	வார்டின் சராசரி மக்கள் தொகை	442.33
4	இவ்வார்டில் உள்ள கட்டிடங்களின் எண்கள்	<b>குக்கிராமத்தின் பெயர்:</b> மேல்தட்டப்பள்ளம் <b>கட்டிட எண்கள் – 336–512 = 177</b> <b>மொத்தம் = 177</b>
5	இவ்வார்டில் உள்ள வீடுகளின் எண்ணிக்கை	<b>வார்டு எண்.3</b> <b>குக்கிராமத்தின் பெயர்:</b> மேல்தட்டப்பள்ளம் $4/84 - 4/255 = 172, 4/188 = 1, 4/229 = 1, 4/519/1 = 1, 4/189 - 4/190 = 2 = 177$ <b>மொத்தம் = 177</b>
6	இவ்வார்டின் எல்லைகள்	
	வடக்கு	சேட்டுப்பேட்டை
	கிழக்கு	மேட்டுப்பாளையம் சாலை
	தெற்கு	முள்ளூர்
	மேற்கு	ஆடுபெட்டு
7	இவ்வார்டின் மொத்த மக்கள் தொகை	422
8	குஞ்சப்பனை உள்ளாட்சி அமைப்பில் உள்ள இவ்வார்டின் மக்கள் தொகை, ஒரு வார்டின் சராசரி மக்கள் தொகையை விட குறைவாகவோ/ கூடுதலாகவோ இருப்பின் அதற்கான காரணம்	
9	குறிப்பு	

இடம்: கோத்தகிரி

ஒம்/-  
கோல்டி சாராள்,  
வட்டார மறுவரையறை அலுவலர்/  
வட்டார வளர்ச்சி அலுவலர்(வ.ஊ),  
கோத்தகிரி.

இணைப்பு – 2 (அ)  
(கிராம ஊராட்சி)

வரைவு வார்டு மறுவரையறைக்கான (Delimitation) அறிக்கை

மாவட்டத்தின் பெயர்: நீலகிரி

ஊரகம்

ஊராட்சி ஒன்றியத்தின் பெயர் : கோத்தகிரி

கிராம ஊராட்சியின்பெயர் : குஞ்சப்பனை

1	வார்டு எண்.	4
2	இவ்வார்டில் உள்ளடங்கிய பகுதிகளின் பெயர்கள்	மாமரம், கிளன்பர்ன், கீழ்தட்டப்பள்ளம்
3	வார்டின் சராசரி மக்கள் தொகை	442.33
4	இவ்வார்டில் உள்ள கட்டிடங்களின் எண்கள்	குக்கிராமத்தின் பெயர்: மாமரம், கட்டிட எண்கள் – 513–528 = 16 குக்கிராமத்தின் பெயர்: கிளன்பர்ன், கட்டிட எண்கள் – 529–631 = 103 குக்கிராமத்தின் பெயர்: கீழ்தட்டப்பள்ளம் கட்டிட எண்கள் – 632–714 = 83 மொத்தம் = 202
5	இவ்வார்டில் உள்ள வீடுகளின் எண்ணிக்கை	வார்டு எண்.4 குக்கிராமத்தின் பெயர்: : மாமரம், 4/481- 4/496 = 16 குக்கிராமத்தின் பெயர்: : கிளன்பர்ன், 1/280- 1/375 = 96, 1/502 - 1/504 = 3, 1/504/1,2,3,4 = 4 =103 குக்கிராமத்தின் பெயர்: : கீழ்தட்டப்பள்ளம் 3/1 - 3/83 = 83 மொத்தம் = 202
6	இவ்வார்டின் எல்லைகள்	
	வடக்கு	கொணவக்கரை ஊராட்சி
	கிழக்கு	கொணவக்கரை ஊராட்சி
	தெற்கு	குஞ்சப்பனை
	மேற்கு	சுண்டப்பட்டி, கூவக்கரை
7	இவ்வார்டின் மொத்த மக்கள் தொகை	482
8	குஞ்சப்பனை உள்ளாட்சி அமைப்பில் உள்ள இவ்வார்டின் மக்கள் தொகை, ஒரு வார்டின் சராசரி மக்கள் தொகையை விட குறைவாகவோ/ கூடுதலாகவோ இருப்பின் அதற்கான காரணம்	
9	குறிப்பு	

இடம்: கோத்தகிரி

ஒம்/–  
கோல்டி சாராள்,  
வட்டார மறுவரையறை அலுவலர்/  
வட்டார வளர்ச்சி அலுவலர்(வ.ஊ), கோத்தகிரி.

இணைப்பு – 2 (அ)  
(கிராம ஊராட்சி)

வரைவு வார்டு மறுவரையறைக்கான ( Delimitation ) அறிக்கை

மாவட்டத்தின் பெயர்: நீலகிரி

ஊரகம்

ஊராட்சி ஒன்றியத்தின் பெயர் : கோத்தகிரி

கிராம ஊராட்சியின்பெயர் : குஞ்சப்பனை

1	வார்டு எண்.	5
2	இவ்வார்டில் உள்ளடங்கிய பகுதிகளின் பெயர்கள்	கோழிக்கரை, பாவியூர், லோயர்பியர்பீல்ட், பியர்பீல்ட், அத்திப்பாடி, மாரிக்கம்பை, பிரண்டேல் ,முள்ளூர்,
3	வார்டின் சராசரி மக்கள் தொகை	442.33
4	இவ்வார்டில் உள்ள கட்டிடங்களின் எண்கள்	<p><b>குக்கிராமத்தின் பெயர்:</b> கோழிக்கரை கட்டிட எண்கள் 715–821 = 107</p> <p><b>குக்கிராமத்தின் பெயர்:</b> பாவியூர், கட்டிட எண்கள் 822–843 = 22</p> <p><b>குக்கிராமத்தின் பெயர்:</b> லோயர்பியர்பீல்ட் கட்டிட எண்கள் 844–851 = 8</p> <p><b>குக்கிராமத்தின் பெயர்:</b> பியர்பீல்ட், கட்டிட எண்கள் 852–861 = 10</p> <p><b>குக்கிராமத்தின் பெயர்</b> அத்திப்பாடி கட்டிட எண்கள் 862–880 = 19</p> <p><b>குக்கிராமத்தின் பெயர்</b> மாரிக்கம்பை, கட்டிட எண்கள் 881–884 = 4</p> <p><b>குக்கிராமத்தின் பெயர்</b> பிரண்டேல் கட்டிட எண்கள் 885–898 = 14</p> <p><b>குக்கிராமத்தின் பெயர்</b> முள்ளூர், கட்டிட எண்கள் 899–903 = 5</p> <p style="text-align: right;"><b>மொத்தம் = 189</b></p>
5	இவ்வார்டில் உள்ள வீடுகளின் எண்ணிக்கை	<p><b>வார்டு எண்.5</b> <b>குக்கிராமத்தின் பெயர்:</b> : கோழிக்கரை 1/1-1/99=99, 1/130-1/136=7, 1/138=1 = 107 <b>குக்கிராமத்தின் பெயர்:</b> : பாவியூர் 1/101-1/118=18, 1/123-1, 1/125-1/126=2, 1/128=1, = 22 <b>குக்கிராமத்தின் பெயர்:</b> : பியர்பீல்ட்- 2/218-2/227=10 <b>குக்கிராமத்தின் பெயர்:</b> : லோயர்பியர்பீல்ட் 2/229-2/236 =8 <b>குக்கிராமத்தின் பெயர்:</b> : அத்திப்பாடி 1/141-1/159=19 <b>குக்கிராமத்தின் பெயர்:</b> : மாரிக்கம்பை 1/206/3=1. 1/242/1=1, 1/262/1,2=2 = 4 <b>குக்கிராமத்தின் பெயர்:</b> : பிரண்டேல் 3/142-3/155=14 <b>குக்கிராமத்தின் பெயர்:</b> : முள்ளூர் 2/172-2/176=5 <b>மொத்தம் = 189</b></p>

6	இவ்வாட்டின் எல்லைகள்	
	வடக்கு	கீழ்த்தட்டப்பள்ளம் (4வது வார்டு)
	கிழக்கு	கொணவக்கரை
	தெற்கு	குஞ்சப்பனை
	மேற்கு	மேட்டுப்பாளையம் சாலை
7	இவ்வாட்டின் மொத்த மக்கள் தொகை	451
8	குஞ்சப்பனை உள்ளாட்சி அமைப்பில் உள்ள இவ்வாட்டின் மக்கள் தொகை, ஒரு வாட்டின் சராசரி மக்கள் தொகையை விட குறைவாகவோ/ கூடுதலாகவோ இருப்பின் அதற்கான காரணம்	
9	குறிப்பு	

இடம்: கோத்தகிரி

ஓம்/-  
கோல்டி சாராள்,  
வட்டார மறுவரையறை அலுவலர்/  
வட்டார வளர்ச்சி அலுவலர்(வ.ஊ),கோத்தகிரி.

இணைப்பு – 2 (அ)  
(கிராம ஊராட்சி)

வரைவு வார்டு மறுவரையறைக்கான ( Delimitation ) அறிக்கை

மாவட்டத்தின் பெயர்: நீலகிரி

ஊரகம்

ஊராட்சி ஒன்றியத்தின் பெயர் : கோத்தகிரி

கிராம ஊராட்சியின்பெயர் : குஞ்சப்பனை

1	வார்டு எண்.	6
2	இவ்வார்டில் உள்ளடங்கிய பகுதிகளின் பெயர்கள்	மந்தரை, குஞ்சப்பனை, துதியரை, குளோவேலி, புதூர்
3	வார்டின் சராசரி மக்கள் தொகை	442.33
4	இவ்வார்டில் உள்ள கட்டிடங்களின் எண்கள்	<p><b>குக்கிராமத்தின் பெயர்:</b> : மந்தரை கட்டிட எண்கள். 904-931 = 28</p> <p><b>குக்கிராமத்தின் பெயர்:</b> : குஞ்சப்பனை கட்டிட எண்கள். 932-1033 = 102</p> <p><b>குக்கிராமத்தின் பெயர்:</b> : துதியரை கட்டிட எண்கள். 1034-1039 = 6</p> <p><b>குக்கிராமத்தின் பெயர்:</b> : குளோவேலி கட்டிட எண்கள். 1040-1057 = 18</p> <p><b>குக்கிராமத்தின் பெயர்:</b> : புதூர் கட்டிட எண்கள். 1058-1085 = 28</p> <p><b>மொத்தம் =182</b></p>
5	இவ்வார்டில் உள்ள வீடுகளின் எண்ணிக்கை	<p><b>வார்டு எண்..6</b></p> <p><b>குக்கிராமத்தின் பெயர்:</b> : மந்தரை 1/170-1/197=28</p> <p><b>குக்கிராமத்தின் பெயர்:</b> : குஞ்சப்பனை 1/230-1/242=13, 1/245-1/275=31, 1/305-1/332=28, 1/334-1/343=10, 1/345-1/346=2, 1/377-1/394=18, = 102</p> <p><b>குக்கிராமத்தின் பெயர்:</b> : துதியரை 1/217-1/219=3, 1/222-1/224=3 = 6</p> <p><b>குக்கிராமத்தின் பெயர்:</b> : குளோவேலி 1/161-1/170=10, 1/203-1/210=8 = 18</p> <p><b>குக்கிராமத்தின் பெயர்:</b> : புதூர் 1/333=1, 1/352-1/376=25, 1/378=1, 1/387=1 =28</p> <p><b>மொத்தம் =182</b></p>
6	இவ்வார்டின் எல்லைகள்	
	வடக்கு	கிளன்பரன் எஸ்டேட்
	கிழக்கு	வனப்பகுதி
	தெற்கு	வனப்பகுதி
	மேற்கு	மேட்டுப்பாளையம் சாலை
7	இவ்வார்டின் மொத்த மக்கள் தொகை	434
8	குஞ்சப்பனை உள்ளாட்சி அமைப்பில் உள்ள இவ்வார்டின் மக்கள் தொகை, ஒரு வார்டின் சராசரி மக்கள் தொகையை விட குறைவாகவோ/ கூடுதலாகவோ இருப்பின் அதற்கான காரணம்	
9	குறிப்பு	

இடம்: கோத்தகிரி

ஒம்/-  
கோல்டி சாராள்,  
வட்டார மறுவரையறை அலுவலர்/  
வட்டார வளர்ச்சி அலுவலர்(வ.ஊ),கோத்தகிரி.



இணைப்பு – 2 (அ)  
(கிராம ஊராட்சி)

வரைவு வார்டு மறுவரையறைக்கான ( Delimitation ) அறிக்கை

மாவட்டத்தின் பெயர்: நீலகிரி

ஊரகம்

ஊராட்சி ஒன்றியத்தின் பெயர் : கோத்தகிரி

கிராம ஊராட்சியின்பெயர் : குஞ்சப்பனை

1	வார்டு எண்.	7
2	இவ்வார்டில் உள்ளடங்கிய பகுதிகளின் பெயர்கள்	ஆடுபெட்டு, கவிட்டை, ஓமக்குளி, போரக்கிளிஞ்ச், கல்லூர், நவில்கல்
3	வார்டின் சராசரி மக்கள் தொகை	442.33
4	இவ்வார்டில் உள்ள கட்டிடங்களின் எண்கள்	<p><b>குக்கிராமத்தின் பெயர்:</b> : ஆடுபெட்டு கட்டிட எண்கள். 1086–1193 =108</p> <p><b>குக்கிராமத்தின் பெயர்:</b> : கவிட்டை கட்டிட எண்கள்.1194–1233 = 40</p> <p><b>குக்கிராமத்தின் பெயர்:</b> : ஓமக்குளி கட்டிட எண்கள். 1234–1237 = 4</p> <p><b>குக்கிராமத்தின் பெயர்:</b> : போரக்கிளிஞ்ச் கட்டிட எண்கள்.1238–1243 = 6</p> <p><b>குக்கிராமத்தின் பெயர்:</b> : கல்லூர் கட்டிட எண்கள்.1244–1250 = 7</p> <p><b>குக்கிராமத்தின் பெயர்:</b> : நவில்கல் கட்டிட எண்கள். 1251–1274 = 24</p> <p><b>மொத்தம் =189</b></p>
5	இவ்வார்டில் உள்ள வீடுகளின் எண்ணிக்கை	<p>வார்டு எண். 7</p> <p><b>குக்கிராமத்தின் பெயர்:</b> : ஆடுபெட்டு - 4/562-4/597=36, 4/599-4/659=61, 4/604/1=1, 4/650/5=1, 4/654/1=1, 4/656/1,2=2, 4/657/1,3 to 7=6 = 108</p> <p><b>குக்கிராமத்தின் பெயர்:</b> : கவிட்டை - 3/98-3/111=14, 3/113-3/126=14,3/139-3/143=5, 3/153-3/159=7 =40</p> <p><b>குக்கிராமத்தின் பெயர்:</b> : ஓமக்குளி - 4/695 A, B=2, 4/314 C, D = 2 = 4</p> <p><b>குக்கிராமத்தின் பெயர்:</b> : போரக்கிளிஞ்ச்- 4/657/1,3,4,5,6,7 =6</p> <p><b>குக்கிராமத்தின் பெயர்:</b> : கல்லூர் - 3/153-3/159 = 7</p> <p><b>குக்கிராமத்தின் பெயர்:</b> : நவில்கல் - 4/548-4/561=14, 3/168-3/177=10 = 24</p> <p><b>மொத்தம் =189</b></p>
6	இவ்வார்டின் எல்லைகள்	
	வடக்கு	ஐக்கனாரை
	கிழக்கு	கொட்டக்கம்பை
	தெற்கு	வனப்பகுதி
	மேற்கு	சக்கத்தக்கம்பை ஆறு
7	இவ்வார்டின் மொத்த மக்கள் தொகை	451

8	குஞ்சப்பனை உள்ளாட்சி அமைப்பில் உள்ள இவ்வாட்டின் மக்கள் தொகை, ஒரு வாட்டின் சராசரி மக்கள் தொகையை விட குறைவாகவோ/ கூடுதலாகவோ இருப்பின் அதற்கான காரணம்	
9	குறிப்பு	

இடம்: கோத்தகிரி

ஒம்/-  
கோல்டி சாராள்,  
வட்டார மறுவரையறை அலுவலர்/  
வட்டார வளர்ச்சி அலுவலர்(வ.ஊ), கோத்தகிரி.

இணைப்பு – 2 (அ)  
(கிராம ஊராட்சி)

வரைவு வார்டு மறுவரையறைக்கான ( Delimitation ) அறிக்கை

மாவட்டத்தின் பெயர்: நீலகிரி

ஊரகம்

ஊராட்சி ஒன்றியத்தின் பெயர் : கோத்தகிரி

கிராம ஊராட்சியின்பெயர் : குஞ்சப்பனை

1	வார்டு எண்.	8
2	இவ்வார்டில் உள்ளடங்கிய பகுதிகளின் பெயர்கள்	சக்கத்தகம்பை, வாட்டர்பால்ஸ் காலனி, செல்லத்தட்டு, சக்திநகர், மாசிக்காடு
3	வார்டின் சராசரி மக்கள் தொகை	442.33
4	இவ்வார்டில் உள்ள கட்டிடங்களின் எண்கள்	<p><b>குக்கிராமத்தின் பெயர்:</b> : சக்கத்தகம்பை கட்டிட எண்கள். 1275-1310 = 36</p> <p><b>குக்கிராமத்தின் பெயர்:</b> : வாட்டர்பால்ஸ் காலனி கட்டிட எண்கள். 1311-1452 = 142</p> <p><b>குக்கிராமத்தின் பெயர்:</b> செல்லத்தட்டு கட்டிட எண்கள். 1453-1498 = 46</p> <p><b>குக்கிராமத்தின் பெயர்:</b> : சக்திநகர் கட்டிட எண்கள். 1499-1524 = 26</p> <p><b>குக்கிராமத்தின் பெயர்:</b> : மாசிக்காடு கட்டிட எண்கள். 1525-1526 = 2</p> <p style="text-align: right;"><b>மொத்தம் =252</b></p>
5	இவ்வார்டில் உள்ள வீடுகளின் எண்ணிக்கை	<p><b>வார்டு எண்.8</b></p> <p><b>குக்கிராமத்தின் பெயர்:</b> : சக்கத்தகம்பை 3/322 /1,2,3,4=4, 3/332/1 to 32=32 = 36</p> <p><b>குக்கிராமத்தின் பெயர்:</b> : வாட்டர்பால்ஸ் 3/191-200=10, 3/229-247=19, 3/264-270=7, 3/291-3/322=32, 3/351-3/362=12, 3/364-3/370=7, 3/381-3/390=10, 3/343-3/350=8, 3/400-3/428=29, 3/458/1=1, 3/408/1-1, 3/409/1=1, 3/419/1=1, 3/423/1,2,3=3, 3/450/1=1 = 142</p> <p><b>குக்கிராமத்தின் பெயர்:</b> செல்லத்தட்டு 3/332/1-32=32, 3/333/18-31=14= 46</p> <p><b>குக்கிராமத்தின் பெயர்:</b> : சக்திநகர் 3/440-3/465=26</p> <p><b>குக்கிராமத்தின் பெயர்:</b> : மாசிக்காடு 3/429-3/430=2</p> <p style="text-align: right;"><b>மொத்தம் =252</b></p>
6	இவ்வார்டின் எல்லைகள்	
	வடக்கு	மூன்றோடு ( ஜக்கனாரை ஊராட்சி)
	கிழக்கு	ஆடுபெட்டு
	தெற்கு	வனப்பகுதி
	மேற்கு	வாட்டர்பால்ஸ் ஆறு ( குன்னூர் வட்டாரம்)
7	இவ்வார்டின் மொத்த மக்கள் தொகை	601

8	<p>குஞ்சப்பனை உள்ளாட்சிஅமைப்பில் உள்ள இவ்வார்டின் மக்கள் தொகை, ஒரு வார்டின் சராசரி மக்கள் தொகையை விட குறைவாகவோ/ கூடுதலாகவோ இருப்பின் அதற்கான காரணம்</p>	<p>Ward no.8 consist of Sackathacombai, Waterfalls, Sellathattu, Sakthinagar, Masikadu habitations. The adjoining ward is No.7 which falls opposite side of mountain. Both the wards gain access from Aravenu junction in two different directions towards west and south. The distance between the nearest point of these two wards 7 and 8 is 9 kms. Therefore no part of ward 8 can be merged with other wards.</p>
9	குறிப்பு	

இடம்: கோத்தகிரி

ஒம்/-  
கோல்டி சாராள்,  
வட்டார மறுவரையறை அலுவலர்/  
வட்டார வளர்ச்சி அலுவலர்(வ.உ),கோத்தகிரி.

இணைப்பு – 2 (அ)  
(கிராம ஊராட்சி)

வரைவு வார்டு மறுவரையறைக்கான ( Delimitation ) அறிக்கை

மாவட்டத்தின் பெயர்: நீலகிரி

ஊராட்சி ஒன்றியத்தின் பெயர் : கோத்தகிரி

கிராம ஊராட்சியின்பெயர் : குஞ்சப்பனை

1	வார்டு எண்.	9
2	இவ்வார்டில் உள்ளடங்கிய பகுதிகளின் பெயர்கள்	காக்காகுண்டு, அறையூர், அறையூர்மட்டம், கிராப்டன், கூவக்கரை, சுண்டப்பட்டி, வெள்ளரிக்கம்பை
3	வார்டின் சராசரி மக்கள் தொகை	442.33
4	இவ்வார்டில் உள்ள கட்டிடங்களின் எண்கள்	<p><b>குக்கிராமத்தின் பெயர்:</b> காக்காகுண்டு கட்டிட எண்கள். 1527-1531 = 5</p> <p><b>குக்கிராமத்தின் பெயர்:</b> அறையூர், கட்டிட எண்கள். 1532-1573 = 42</p> <p><b>குக்கிராமத்தின் பெயர்:</b> அறையூர்மட்டம் கட்டிட எண்கள். 1574-1590 = 17</p> <p><b>குக்கிராமத்தின் பெயர்:</b> கிராப்டன் கட்டிட எண்கள். 1591-1601 = 11</p> <p><b>குக்கிராமத்தின் பெயர்:</b> கூவக்கரை கட்டிட எண்கள். 1602-1614 = 13</p> <p><b>குக்கிராமத்தின் பெயர்:</b> சுண்டப்பட்டி கட்டிட எண்கள். 1615-1652 = 38</p> <p><b>குக்கிராமத்தின் பெயர்:</b> வெள்ளரிக்கம்பை கட்டிட எண்கள். 1653-1669 = 17</p> <p><b>மொத்தம் =143</b></p>
5	இவ்வார்டில் உள்ள வீடுகளின் எண்ணிக்கை	<p><b>வார்டு எண்.9</b></p> <p><b>குக்கிராமத்தின் பெயர்:</b> காக்காகுண்டு 3/47 - 3/51 - = 5</p> <p><b>குக்கிராமத்தின் பெயர்:</b> அறையூர் 3/1 - 3/ 42 - = 42</p> <p><b>குக்கிராமத்தின் பெயர்:</b> அறையூர்மட்டம் 3/43 - 3/59 =17</p> <p><b>குக்கிராமத்தின் பெயர்:</b> கிராப்டன் 1/160 - 1/170- = 11</p> <p><b>குக்கிராமத்தின் பெயர்:</b> கூவக்கரை 2/13 - 2/26 =13</p> <p><b>குக்கிராமத்தின் பெயர்:</b> சுண்டப்பட்டி 2/27- 2/64 =38</p> <p><b>குக்கிராமத்தின் பெயர்:</b> வெள்ளரிக்கம்பை 3/52 - 3/68 = 17</p> <p><b>மொத்தம் = 143</b></p>
6	இவ்வார்டின் எல்லைகள்	
	வடக்கு	கவிட்டை
	கிழக்கு	முள்ளூர்
	தெற்கு	வனப்பகுதி
	மேற்கு	வனப்பகுதி
7	இவ்வார்டின் மொத்த மக்கள் தொகை	341

8	குஞ்சப்பனை உள்ளாட்சி அமைப்பில் உள்ள இவ்வாட்டின் மக்கள் தொகை, ஒரு வாட்டின் சராசரி மக்கள் தொகையை விட குறைவாகவோ/ கூடுதலாகவோ இருப்பின் அதற்கான காரணம்	
9	குறிப்பு	

இடம்: கோத்தகிரி

ஒம்/-  
கோல்டி சாராள்,  
வட்டார மறுவரையறை அலுவலர்/  
வட்டார வளர்ச்சி அலுவலர்(வ.ஊ), கோத்தகிரி.

இணைப்பு 4(அ)

கிராம ஊராட்சி

ஊரக உள்ளாட்சி அமைப்பு

வார்டு மறுவரையறை (Delimitation) கருத்துருவின் ஒருங்கிணைக்கப்பட்ட தொகுப்பு

மாவட்டத்தின் பெயர்: நீலகிரி

ஊராட்சி ஒன்றியத்தின் பெயர்: கோத்தகிரி

கிராம ஊராட்சியின் பெயர்: குஞ்சப்பனை

வார்டு எண்.	மொத்த மக்கள் தொகை	வார்டின் எல்லைகள்			
		வடக்கு	கிழக்கு	தெற்கு	மேற்கு
(1)	(2)	(3)	(4)	(5)	(6)
1	405	ஐக்கனாரை ஊராட்சி	மேட்டுப்பாளையம் சாலை	கொட்டக்கம்பை	ஆடுபெட்டு
2	394	அச்சலிஸ்டன்	கொணவக்கரை ஊராட்சி (மேட்டுப்பாளையம் சாலை)	தட்டப்பள்ளம்	ஆடுபெட்டு
3	422	சேட்டுப்பேட்டை	மேட்டுப்பாளையம் சாலை	முள்ளூர்	ஆடுபெட்டு
4	482	கொணவக்கரை ஊராட்சி	கொணவக்கரை ஊராட்சி	குஞ்சப்பனை	சுண்டப்பட்டி, கூவக்கரை
5	451	கீழ்த்தட்டப்பள்ளம்	கொணவக்கரை	குஞ்சப்பனை	மேட்டுப்பாளையம் சாலை
6	434	கிளன்பர்ன் எஸ்டேட்	வனப்பகுதி	வனப்பகுதி	மேட்டுப்பாளையம் சாலை
7	451	ஐக்கனாரை	கொட்டக்கம்பை	வனப்பகுதி	சக்கத்தக்கம்பை ஆறு
8	601	மூன்றோடு (ஐக்கனாரை ஊராட்சி)	ஆடுபெட்டு	வனப்பகுதி	வாட்டர்பால்ஸ் ஆறு (குன்னூர் வட்டாரம்)
9	341	கவிட்டை	முள்ளூர்	வனப்பகுதி	வனப்பகுதி
	<b>3981</b>				

இடம்: கோத்தகிரி

ஓம்/-

கோல்டி சாராள்,

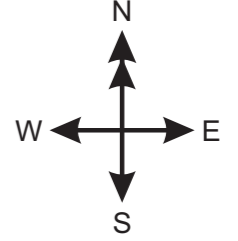
வட்டார மறுவரையறை அலுவலர்/

வட்டார வளர்ச்சி அலுவலர்(வ.ஊ),கோத்தகிரி.





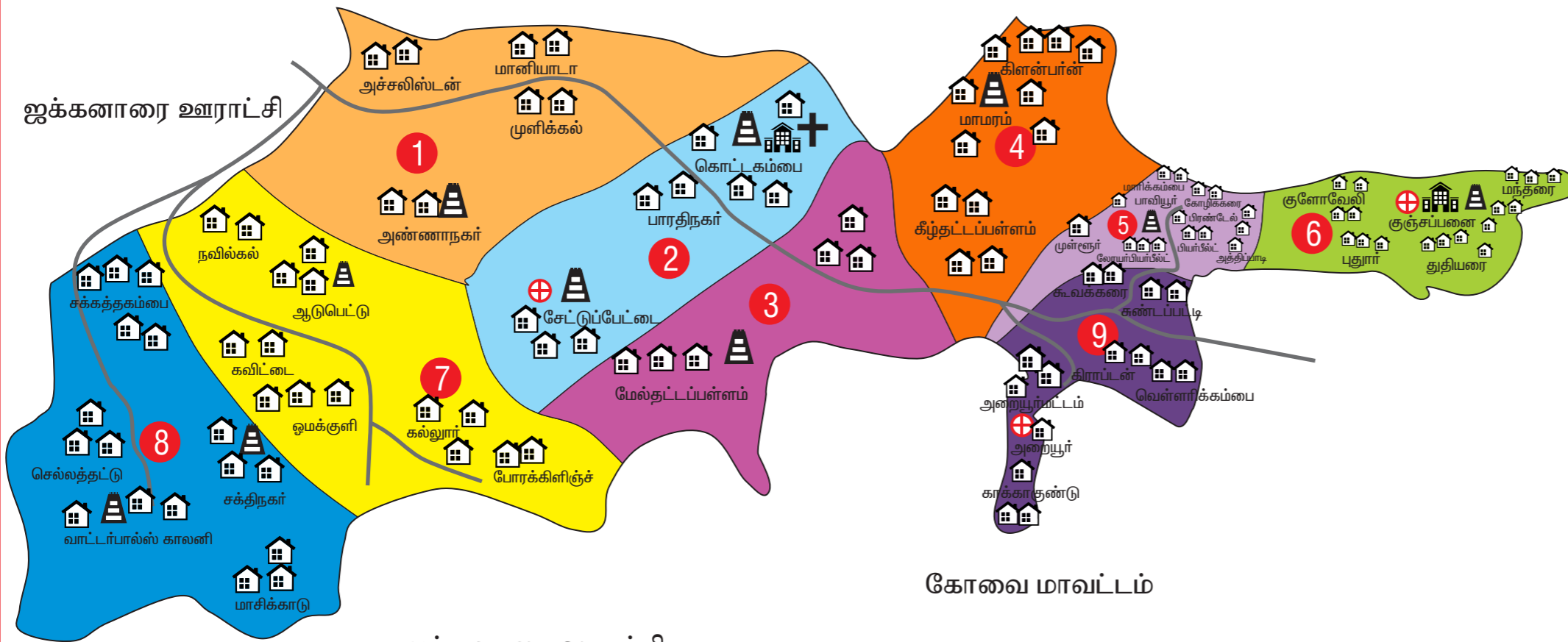
# கிராம ஊராட்சி வார்டு மறுவரையறை வரைபடம்



ஊராட்சி : குஞ்சப்பனை  
வட்டாரம் : கோத்தகிரி  
மாவட்டம் : நீலகிரி

கொணவக்கரை ஊராட்சி

ஐக்கனாரை ஊராட்சி



கோவை மாவட்டம்

குறியீடு

ஐக்கனாரை ஊராட்சி

	பள்ளிக்கூடம்
	கோவில்
	ஊராட்சி அலுவலகம்
	கிருஸ்துவர் ஆலயம்
	குடியிருப்பு பகுதி
	ஆரம்ப சுகாதார நிலையம்
	சாலை

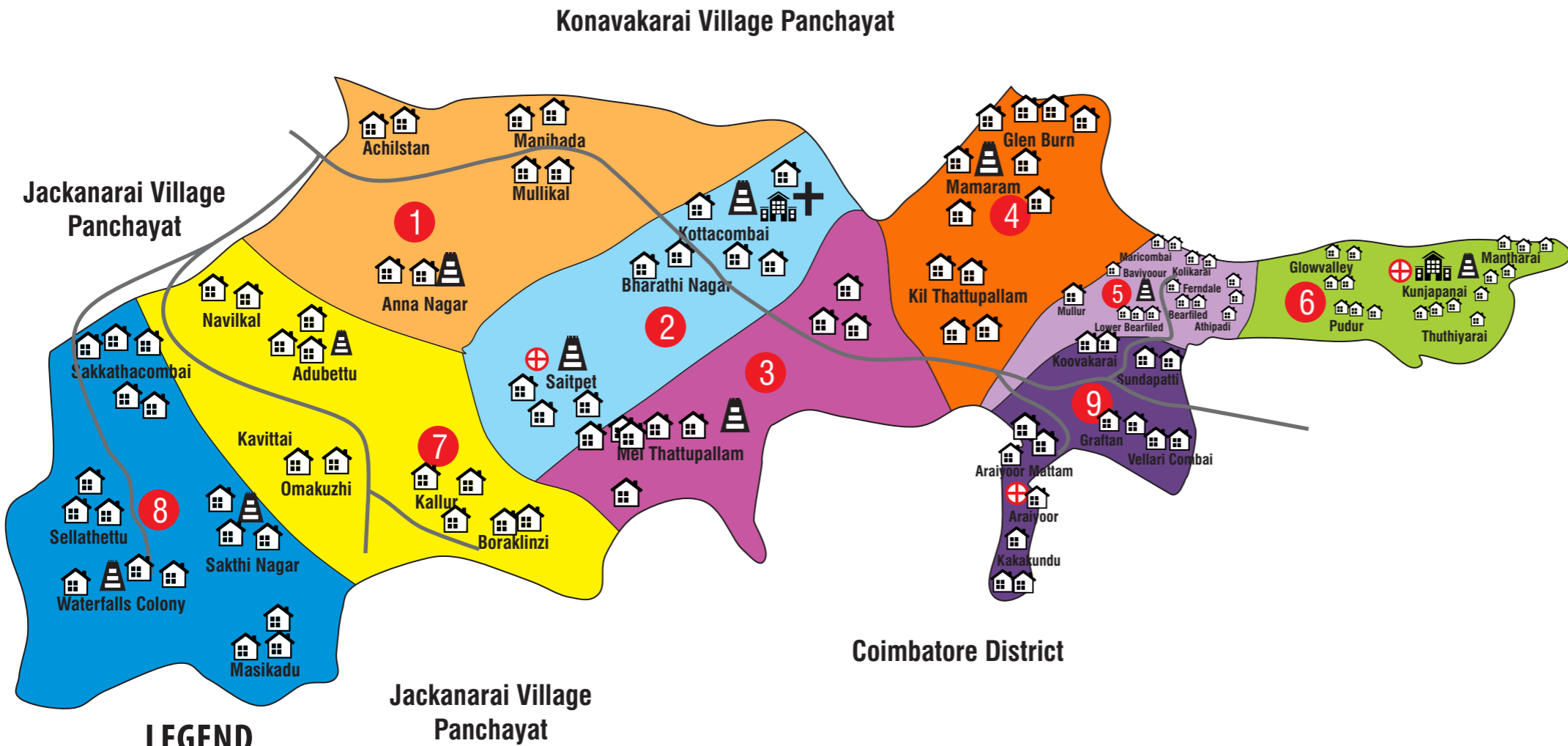
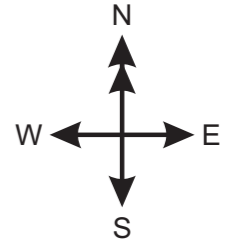
வார்டு எண்	குக்கிராமம்	கதவு எண்	மக்கள் தொகை
1	அச்சலிஸ்டன்	4/365 - 4/431 = 67	405
	அண்ணாநகர்	4/432 - 4/475 = 44	
	மானியாடா	4/484 - 4/495, = 12, 4/511-539 -29, 4/541-1, 4/548-2 = 43	
	முலிக்கல்	4/688 - 4/695 = 8, 4/665 - 4/667 = 3, 4/660 - 4/664 = 5 = 16	
	சேட்டுப்பேட்டை	4/252 - 4/261 = 10	
2	கொட்டகம்பை	4/274-4/285-11,4/289-1,4/291-1, 4/299-1, 4/204-1=1, 4/204-2=1, 4/300- 4/389 - 90,4/116 -1, 4/424 - 1, =108	394
	பாரதிநகர்	4/210/1,2,3 = 3, 4/257/1 = 1, 4/265/1=1, 4/265/6,7 = 2, 4/265/3=1, 4/273/5=1, 4/274/2=1, 4/274/1 - 11 = 11, 4/277/11b, 12 = 2, 4/282/5 = 1, 4/283/3 = 1, 4/288/1-6 = 6, 4/290/1,2 = 2, 4/292/1-5 = 5, 4/293/3-5 = 3, 4/299/3 = 1, 4/314/a, b = 2, 4/399/a,b,c = 3. = 47	
	கிளம்பர்ன்	4/84 - 4/255 = 172, 4/188 = 1, 4/229 = 1, 4/519/1 = 1, 4/189 - 4/190 = 2 = 177	
	மாமரம்	4/481 - 4/496 = 16	
	கிளம்பர்ன்	1/280 - 1/375 = 96, 1/502 - 1/504 = 3, 1/504/1,2,3,4 = 4	
3	மேல் தட்டப்பள்ளம்	4/84 - 4/255 = 172, 4/188 = 1, 4/229 = 1, 4/519/1 = 1, 4/189 - 4/190 = 2 = 177	422
	மாமரம்	4/481 - 4/496 = 16	
	கிளம்பர்ன்	1/280 - 1/375 = 96, 1/502 - 1/504 = 3, 1/504/1,2,3,4 = 4	
	கீழ்த்தட்டப்பள்ளம்	3/1 - 3/83 = 83	
	பிரண்டேல்	3/142-3/155=14	
4	மேலூர்	1/101-1/118=18, 1/123-1, 1/125-1/126=2, 1/128=1, = 22	482
	பியர்பீல்டு	2/218-2/227=10	
	லோயர் பியர்பீல்டு	Lower Bearfield 2/229-2/236 = 8	
	மரிகம்பை	Maricombai 1/206/3=1. 1/242/1=1, 1/262/1,2=2	
	கோழிக்கரை	1/1-1/99=99, 1/130-1/136=7, 1/138=1=107	
5	அத்திபடி	Athipadi 1/141-1/159=19	451
	பாவிபூர்	Bavioor 1/101-1/118=18, 1/123-1, 1/125-1/126=2, 1/128=1, =22	
	மந்தரை	Mantharai 1/170-1/197=28	
	குஞ்சப்பனை	1/230-1/242=13, 1/245-1/275=31, 1/305-1/332=28, 1/334-1/343=10, 1/345-1/346=2, 1/377-1/394=18=102	
	துதியரை	1/217-1/219=3, 1/222-1/224=3 = 6	
6	கிளம்பர்ன்	1/161-1/170=10, 1/203-1/210=8 = 18	434
	புதூர்	1/333=1, 1/352-1/376=25, 1/378=1, 1/387=1 = 28	
	ஆடுபெட்டு	4/562-4/597=36, 4/599-4/659=61, 4/604/1=1, 4/650/5=1, 4/654/1=1, 4/656/1,2=2, 4/657/1,3 to 7=6 = 108	
	கவட்டை	3/98-3/11=14, 3/113-3/126=14,3/139-3/143=5, 3/1563-3/159=7 = 40	
	ஓமக்குளி	4/695 A, B=2, 4/314 C, D = 2 = 4	
7	பொரக்கிளிஞ்சி	4/657/1,3,4,5,6,7=6 = 6 C31	451
	கள்ளூர்	3/153-3/159=7 = 7	
	நவில்லகல்	4/548-4/561=14, 3/168-3/177=10 = 24	
	சக்கத்தகம்பை	3/322 /1,2,3,4=4, 3/332/1 to 32=32 = 36	
	வாட்டாப்பால்ஸ் கலனி	3/191-200=10, 3/229-247=19, 3/264-270=7, 3/291-3/322=32, 3/351-3/362=12, 3/364-3/370=7, 3/381-3/390=10, 3/343-3/350=8, 3/400-3/428=29, 3/458/1=1, 3/408/1-1, 3/409/1=1, 3/419/1=1, 3/423/1,2,3=3, 3/450/1=1 = 142	
8	செல்லத்தட்டு	3/332/1-32=32, 3/333/18-32=14 = 46	601
	சக்திநகர்	3/440-3/465=26 = 26	
	மாசிகாடு	3/429-3/430=2 = 2	
	காக்காசுண்டு	3/47 - 3/51 = 5	
	அறையூர்	3/1 - 3/42 = 42	
9	அறையூர்மட்டம்	3/43 - 3/59 = 17	14341
	கிராப்டன்	1/160 - 1/170 = 11	
	குவக்கரை	2/14 - 2/26 = 13	
	கண்டப்படி	2/27 - 2/64 = 38	
	வெள்ளிகம்பை	3/52 - 3/ = 17	
Total			3981

# PROPOSED PANCHAYAT WARD MAP

PANCHAYAT : KUNJAPPANAI

BLOCK : KOTAGIRI

DISTRICT : THE NILGIRIS



WARD NO	HABITATION	DOOR NO	POPULATION	
1	Achalistan,	4/ 365 - 4/431 = 67	405	
	Annanagar	4/432 - 4/475 = 44		
	Manihada	4/484 - 4/495, = 12, 4/511-539 -29, 4/541-1, 4/548-2 = 43		
	Mullikkal	4/688 - 4/695 = 8, 4/665 - 4/667 = 3, 4/660 - 4/664 = 5 =16		
2	Settupetta,	4/252 - 4/261 =10	394	
	Kottacombai	4/274-4/285-11,4/289-1,4/291-1, 4/299-1, 4/204-1=1, 4/204-2=1, 4/300- 4/389 - 90,4/116 -1, 4/424 - 1, =108		
	Bharathi Nagar	4/210/1,2,3 = 3, 4/257/1 = 1, 4/265/1=1, 4/265/6,7 = 2, 4/265/3=1, 4/273/5=1, 4/274/2=1, 4/274/1 - 11 = 11, 4/277/11b, 12 = 2, 4/282/5 = 1, 4/283/3 =1, 4/288/1-6 = 6, 4/290/1,2 = 2, 4/292/1-5 = 5, 4/293/3-5 = 3, 4/299/3 = 1, 4/314/a, b = 2, 4/399/a,b,c = 3. = 47		Total Households = 165
3	Melthattappallam	4/84 - 4/255 = 172, 4/188 =1, 4/229 =1, 4/519/1 = 1, 4/189 - 4/190 = 2 = 177	422	
4	Mamaram,	4/481- 4/496 =16	482	
	Glurnburn,	1/280 - 1/375 = 96, 1/502 - 1/504 = 3, 1/504/1,2,3,4 = 4 103		
	Kilthattpallam	3/1 - 3/83 =83		
5	Ferndale,	3/142-3/155=14	451	
	Mullur	1/101-1/118=18, 1/123-1, 1/125-1/126=2, 1/128=1, = 22		
	Bearfield	2/218-2/227=10 10		
	Lower Bearfield,	Lower Bearfield 2/229-2/236 = 8		
	Maricombai,	Maricombai 1/206/3=1. 1/242/1=1, 1/262/1,2=2		
	Kozhikarai	1/1-1/99=99, 1/130-1/136=7, 1/138=1107		
6	Athipadi	Athipadi 1/141-1/159 =19	434	
	Baviyoor	Baviyoor 1/101-1/118=18, 1/123-1, 1/125-1/126=2, 1/128=1, =22		
	Mantharai,	Mantharai 1/170-1/197=28		
	Kunjappanai	1/230-1/242=13, 1/245-1/275=31, 1/305-1/332=28, 1/334-1/343=10, 1/345-1/346=2, 1/377-1/394=18=102		
7	Thuthiyarai	1/217-1/219=3, 1/222-1/224=3 = 6	451	
	Glow vally	1/161-1/170=10, 1/203-1/210=8 = 18		
	Pudur	1/333=1, 1/352-1/376=25, 1/378=1, 1/387=1 = 28		
	Adubettu,	4/562-4/597=36, 4/599-4/659=61, 4/604/1=1, 4/650/5=1, 4/654/1=1, 4/656/1,2=2, 4/657/1,3 to 7=6 = 108		
8	Kavittai	3/98-3/11=14, 3/113-3/126=14,3/139-3/143=5, 3/1563-3/159=7 = 40	601	
	Omakuli	4/695 A, B=2, 4/314 C, D = 2 = 4		
	Boraklinzi	4/657/1,3,4,5,6,7=6 = 6 C31		
	Kallur	3/153-3/159=7 = 7		
	Navilkal	4/548-4/561=14, 3/168-3/177=10 = 24		
9	Sackathacombai	3/322 /1,2,3,4=4, 3/332/1 to 32=32 = 36	341	
	Waterfalls colony	3/191-200=10, 3/229-247=19, 3/264-270=7, 3/291-3/322=32, 3/351-3/362=12, 3/364-3/370=7, 3/381-3/390=10, 3/343-3/350=8, 3/400-3/428=29, 3/458/1=1, 3/408/1-1, 3/409/1=1, 3/419/1=1, 3/423/1,2,3=3, 3/450/1=1 = 142		
		Sellathattu		3/332/1-32=32, 3/333/18-32=14 = 46
	Sakthinagar	3/440-3/465=26 = 26		
	Masikadu	3/429-3/430=2 = 2		
	Kakkagundu	3/47 - 3/51 - 5 = 5		
9	Araiyoor	3/1 - 3/ 42 - 42 = 42	341	
	Araiyoormattam	3/43 - 3/59 - 17 = 17		
	Graftan	1/160 - 1/170- 11 = 11		
	Koovakarai	2/14 - 2/26- 13 = 13		
	Sundapatti	2/27 - 2/64- 38 = 38		
Vellaricombai	3/52 - 3/ = 17	Total Households =143		
	Total		3981	